

**Program
hospodárskeho
a sociálneho rozvoja
obce Šurianky**

2014-2023



aktualizácia 2021



Obsah

Úvod	3
1 Zámer spracovania PHSR	5
2 Harmonogram spracovania PHSR	8
3 Východiskové koncepčné dokumenty	10
4 Analytická časť	11
4.1 Analýza vnútorného prostredia	12
4.1.1 História obce	12
4.1.2 Geografické hľadisko	13
4.1.3 Pôdny fond	14
4.1.4 Demografické zdroje.....	16
4.1.5 Vierovyznanie	20
4.1.6 Národnosť	21
4.1.7 Vzdelanie	22
4.1.8 Administratívne kapacity obce	22
4.1.9 Sociálna infraštruktúra	23
4.1.10 Kultúrny a spoločenský život.....	23
4.1.11 Mimovládny sektor.....	24
4.1.12 Podnikateľské prostredie	24
4.1.13 Stavebníctvo, bytová výstavba	25
4.1.14 Cestovný ruch	25
4.1.15 Ekonomicky aktívne obyvateľstvo a nezamestnanosť.....	26
4.1.16 Občianska a technická infraštruktúra	26
4.2 Analýza vonkajšieho prostredia	27
4.3 SWOT	32
4.4 Zhodnotenie hlavných disparít a faktorov rozvoja	34
5 Strategická časť	36
5.1 Vízia rozvoja územia obce Šurianky	36
5.2 Strategický cieľ.....	38



6 Programová časť	40
6.1 Opatrenia a projekty vrátane ich priradenia k jednotlivým prioritám	40
6.2 Súbor ukazovateľov výsledkov a dosahov	42
7 Realizačná časť	46
7.1 Východiská a popis úloh jednotlivých partnerov pri realizácii	46
7.2 Popis postupov organizačného a inštitucionálneho zabezpečenia realizácie PHSR	47
7.3 Stručný popis komunikačnej stratégie	48
7.4 Systém monitorovania a hodnotenia	48
7.5 Akčný plán na obdobie dvoch rokov	50
8 Finančná časť	52
8.1 Indikatívny finančný plán na celú realizáciu PHSR	52
8.2 Model viaczdrojového financovania jednotlivých projektov.....	53
8.3 Systém hodnotenia a zaraďovania projektov do financovania	55
Záverečná časť	57



Úvod

Formulár Ú 1 – Hlavička dokumentu PHSR

Názov:	Program hospodárskeho a sociálneho rozvoja obce Šurianky na roky 2014 - 2023
Územné vymedzenie:	Nitriansky kraj, okres Nitra, obec Šurianky
Územný plán obce schválený:	nie
Dátum schválenia PHSR:	24.06.2015
Dátum schválenia aktualizácie PHSR	27.10.2021
Dátum platnosti:	24.06.2015– 31.12.2023
Verzia:	2.0
Publikovaný verejne:	24.06.2015

Zdroj: vlastné spracovanie

Dokument „Program hospodárskeho a sociálneho rozvoja obce Šurianky na roky 2014-2023“ (ďalej len PHSR) je strednodobý strategický dokument, ktorý na základe analýzy hospodárskeho a sociálneho rozvoja obce stanovuje jeho strategické ciele a priority rozvoja. PHSR je základným programovým dokumentom podpory regionálneho rozvoja na lokálnej úrovni. Je prostriedkom na napĺňanie vízie ďalšieho smerovania rozvoja obce. Prostredníctvom PHSR sa uskutočňuje podpora rozvoja na úrovni miestnej samosprávy s dôrazom na sociálnu, hospodársku a environmentálnu oblasť.

Formulár Ú 5 - Osnova PHSR

1 Zámer spracovania PHSR	Zdôvodnenie zámeru vypracovania PHSR obce
2 Harmonogram spracovania PHSR	Harmonogram vypracovania PHSR obce a jeho jednotlivých častí
3 Východiskové koncepcné dokumenty	Zoznam východiskových koncepcných dokumentov použitých pri zostavovaní PHSR obce
4 Analytická časť	4.1 Analýza vnútorného prostredia 4.2 Analýza vonkajšieho prostredia 4.3 SWOT analýza 4.4 Zhodnotenie hlavných disparít a faktorov rozvoja
5 Strategická časť	5.1. Vízia rozvoja územia 5.2. Strategický cieľ
6 Programová časť	6.1. Opatrenia a projekty vrátane ich priradenia k jednotlivým prioritám



	6.2. Súbor ukazovateľov výsledkov a dosahov
--	---

7 Realizačná časť	7.1. Východiská a popis úloh jednotlivých partnerov pri realizácii 7.2. Popis postupov inštitucionálneho a organizačného zabezpečenia realizácie PHSR 7.3. Stručný popis komunikačnej stratégie 7.4. Systém monitorovania a hodnotenia 7.5. Akčný plán na obdobie dvoch rokov
8 Finančná časť	8.1. Indikatívny finančný plán na celú realizáciu PHSR 8.2. Model viaczdrojového financovania jednotlivých projektov 8.3. Systém hodnotenia a zaraďovania projektov do financovania
Záverečná časť	Schválenie a zverejnenie PHSR.
Prílohy	Príloha č. 1 - Zoznam členov riadiaceho tímu a pracovnej skupiny Príloha č. 2- Zoznam skratiek použitých v PHSR Príloha č. 3 - Akčný plán na roky 2022-2023 Príloha č. 4 – Formuláre

Zdroj: vlastné spracovanie



1 Zámer spracovania PHSR

S cieľom komplexného smerovania rozvoja obce, iniciovali jej predstavitelia spracovanie PHSR obce Šurianky na roky 2014 - 2023. PHSR bol spracovaný na základe určených potrieb obce Šurianky. Ustanovený riadiaci tím zostavil zámer spracovania PHSR a ten bol schválený Obecným zastupiteľstvom dňa 04.02.2015.

Tabuľka č. Ú 2 – Zámer spracovania PHSR

Zámer spracovania PHSR														
Názov dokumentu	Program hospodárskeho a sociálneho rozvoja obce Šurianky na roky 2014-2023													
Forma spracovania	Spracovanie PHSR bude vykonávať obec v partnerstve s poradenskou spoločnosťou, ktorá bude koordinovať proces tvorby PHSR a zabezpečovať dodržiavanie metodických postupov.													
Riadenie procesu spracovania	<p>Proces spracovania bude manažovaný prostredníctvom riadiaceho tímu, v ktorom bude mať vedúcu úlohu starosta obce Šurianky. Asistovať pri spracovaní PHSR budú experti z externého prostredia – Ing. Tomáš Galbavý a Ing. Ondrej Hanušovský, ktorí sú odborníkmi v oblasti rozvoja vidieka.</p> <p>Do procesu spracovania budú zapojení členovia pracovnej skupiny, ktorí budú zastávať rôzne úlohy v súlade s metodikou spracovania PHSR. Členmi pracovnej skupiny sú:</p> <table border="1"><thead><tr><th colspan="3">Zoznam členov pracovnej skupiny</th></tr><tr><th>Titul, Meno, Priezvisko</th><th>Funkcia v obci/organizácia</th><th>Funkcia v pracovnom zaradení do procesu spracovania PHSR</th></tr></thead><tbody><tr><td>JUDR. Kukučka Milan</td><td>Zástupca starostu</td><td>Koordinátor strategickej časti PHSR</td></tr><tr><td>Viera Plaštiaková</td><td>Ekonomka</td><td>Koordinátor programovej časti PHSR</td></tr></tbody></table>		Zoznam členov pracovnej skupiny			Titul, Meno, Priezvisko	Funkcia v obci/organizácia	Funkcia v pracovnom zaradení do procesu spracovania PHSR	JUDR. Kukučka Milan	Zástupca starostu	Koordinátor strategickej časti PHSR	Viera Plaštiaková	Ekonomka	Koordinátor programovej časti PHSR
Zoznam členov pracovnej skupiny														
Titul, Meno, Priezvisko	Funkcia v obci/organizácia	Funkcia v pracovnom zaradení do procesu spracovania PHSR												
JUDR. Kukučka Milan	Zástupca starostu	Koordinátor strategickej časti PHSR												
Viera Plaštiaková	Ekonomka	Koordinátor programovej časti PHSR												



	<table border="1"><tr><td>Mgr. Katarína Búcorová</td><td>Poslankyňa</td><td>Koordinátor finančnej časti PHSR</td></tr><tr><td>Zuzana Vanková</td><td>Poslankyňa</td><td>Koordinátor styku s verejnosťou</td></tr></table>	Mgr. Katarína Búcorová	Poslankyňa	Koordinátor finančnej časti PHSR	Zuzana Vanková	Poslankyňa	Koordinátor styku s verejnosťou
Mgr. Katarína Búcorová	Poslankyňa	Koordinátor finančnej časti PHSR					
Zuzana Vanková	Poslankyňa	Koordinátor styku s verejnosťou					
	<p>Členovia pracovnej skupiny a riadiacej skupiny budú navzájom spolupracovať a komunikovať podľa potreby, či už osobne, telefonicky alebo e-mailom. Do procesu spracovania PHSR bude zapájaná verejnosť, a to prostredníctvom informácií a dotazníkov umiestnených na webovej stránke obce, na obecnom úrade a obecnej tabuli, prípadne ďalšími vhodnými a relevantnými spôsobmi. Počas navrhovania programovej časti prebehne verejné prerokovanie. Dotazníky pre občanov budú analyzované a zapracované do procesu tvorby PHSR. PHSR bude vo finálnej časti prerokovaná s verejnosťou a schvaľovaná na zastupiteľstve.</p>						
Obdobie spracovania	<p>Obdobie spracovania bude február 2015 – máj 2015. Harmonogram je uvedený v nasledujúcej tabuľke „Harmonogram spracovania PHSR“.</p> <p style="text-align: center;"><u>Kroky – termíny – výstupy</u></p> <ul style="list-style-type: none">• Schválenie zámeru PHSR – 02/2015 – zriadenie riadiacej a pracovnej skupiny• Zverejnenie informácie o spracovaní PHSR a dotazníka pre občanov – 02/2015 – informovanosť verejnosti• Analýza vnútorného a vonkajšieho prostredia – 02/2015 – podklady pre analytickú časť• Ex post hodnotenie PHSR – 02/2015 – podklady pre analytickú časť• Spracovanie východísk pre strategickú časť – 02/2015• Vypracovanie strategickej vízie – 03/2015 – formulácia strategických cieľov a opatrení• Prerokovanie opatrení na zastupiteľstve a verejnom prerokovaní – 03/2015• Návrh aktivít, termín realizácie aktivít – 03/2015 – príprava projektov						



	<ul style="list-style-type: none">• Vypracovanie akčného plánu, systému monitorovania, hodnotenia a aktualizácie PHSR – 03/2015• Finančný rámec pre realizáciu PHSR – 04/2015 – výber projektov v súlade s finančno-ekonomickými možnosťami• Zapracovanie indikatívneho rozpočtu do programového rozpočtu obce – 03-04/2015• Finalizácia dokumentu – 05/2015 – verejné pripomienkovanie, prerokovanie, posudzovanie vplyvov na ŽP a schválenie PHSR zastupiteľstvom.
Financovanie spracovania	Spracovanie PHSR bude bezplatné na základe dobrých vzťahov a dlhodobej spolupráce.

Zdroj: vlastné spracovanie



2 Harmonogram spracovania PHSR

Harmonogram spracovania PHSR bol odhadnutý na 4 mesiace, avšak práca na PHSR sa začala koncom roku 2014, kedy prebehol prvotný zber dostupných kvantitatívnych dát. Nasledovná tabuľka predstavuje stručný harmonogram spracovania podľa jednotlivých častí PHSR počnúc vypracovaním zámeru spracovania PHSR.

Tabuľka č. Ú 3 – Harmonogram spracovania PHSR

Harmonogram spracovania PHSR												
Termín (2015)	I	II	III	IV	V	VI	VII	VIII	IX	X	XI	XII
Úvod												
Analytická časť												
Strategická časť												
Programová časť												
Realizačná časť												
Finančná časť												
Záver												

Zdroj: vlastné spracovanie

Spracovanie PHSR si vyžadovalo zostavenie zámeru spracovania PHSR a jeho následné schválenie Obecným zastupiteľstvom. V rámci úvodných príprav bolo iniciované zriadenie riadiacej skupiny a taktiež pracovnej skupiny. Nasledujúcim krokom bolo zverejnenie informácie o spracovaní PHSR a dotazníka pre občanov v rámci informovanosti verejnosti. Analýza vnútorného a vonkajšieho prostredia a získanie kvantitatívnych a kvalitatívnych údajov pre analytickú časť bola nasledujúcim krokom. Ex post hodnotenie PHSR z minulého obdobia bolo nutným procesom pre získanie vstupných informácií pre programovú časť PHSR a taktiež určitá reflexia na úspechy i neúspechy pri napĺňaní predošlého PHSR. Výsledok ex-post hodnotenia predchádzajúceho PHSR je uvedený vo Formulári č. Ú 9 – Ex-post hodnotenie predchádzajúceho PHSR vrátane hodnotenia čerpania finančných prostriedkov pri realizácii PHSR. Nasledovalo spracovanie východísk pre strategickú časť a vypracovanie strategickú vízie a formulácia strategických cieľov a opatrení. Následné prerokovanie opatrení na zastupiteľstve a verejnom prerokovaní zavŕšilo proces prípravy strategickú časti, ktorá



vyústila do návrhu aktivít a prípravy projektov. Vypracovanie akčného plánu, systému monitorovania, hodnotenia a aktualizácie PHSR je výstupom strategickej a programovej časti PHSR. Finančný rámec pre realizáciu PHSR a výber projektov v súlade s finančno-ekonomickými možnosťami obce predstavovalo finančnú časť procesu spracovania PHSR spolu so zapracovaním indikatívneho rozpočtu do programového rozpočtu obce. Finalizácia dokumentu predstavovala verejné pripomienkovanie, prerokovanie, posudzovanie vplyvov na ŽP a schválenie PHSR zastupiteľstvom.



3 Východiskové koncepčné dokumenty

Pri vypracovaní PHSR bolo nutné zohľadniť a analyzovať patričné koncepčné dokumenty, s ktorými je PHSR v súlade a pri tvorbe dokumentu boli zohľadnené. Koncepčné dokumenty boli stanovené tak, aby zohľadnili národnú úroveň a úroveň regionálnu. Obec Šuriansky spadá do územného obvodu Nitrianskeho samosprávneho kraja. Obec Šuriansky má vypracovaný ÚPD, čím chce obec systémovo a komplexne pristupovať k trvalo udržateľnému rozvoju obce.

Tabuľka č. Ú 4 – Zoznam analyzovaných koncepčných dokumentov

Zoznam analyzovaných koncepčných dokumentov			
Názov dokumentu	Platnosť dokumentu	Úroveň dokumentu	Zdroj
Národná stratégia regionálneho rozvoja SR (NSRR)	2030	Národná	www.telecom.gov.sk
Program rozvoja vidieka SR	2020	Národná	www.mpsr.sk
Integrovaný regionálny operačný program	2020	Národná	www.mpsr.sk
Operačný program Kvalita životného prostredia	2020	Národná	www.opzp.sk
Národný program reforiem Slovenskej republiky 2014	2015	Národná	http://www.financie.gov.sk/Default.aspx?CatID=5197
Program hospodárskeho a sociálneho rozvoja NSK 2016-2022	2022	Regionálna	www.unsk.sk

Zdroj: vlastné spracovanie



4 Analytická časť

Analytická časť PHSR prináša komplexné zhodnotenie a analýzu aktuálneho stavu v akom sa obec nachádza. Analytická časť PHSR zároveň obsahuje i stanovenie disparít a faktorov rozvoja obce. Analýza informácií, databáz, kvantitatívnych a kvalitatívnych dát odhaľuje i vnútorný potenciál územia a limitujúce faktory rozvoja obce.

S cieľom naplnenia vyššie uvedeného účelu analytickej časti, spracoval riadiaci tím analýzu vnútorného a vonkajšieho prostredia. Komplexná analýza aktuálneho stavu bola zostavená na základe informácií dostupných z relevantných zdrojov a databáz. Zoznam použitých dát je uvedený v nasledujúcej tabuľke.

Tabuľka č. A 1 – Zoznam použitých kvalitatívnych a kvantitatívnych dát

Zoznam použitých kvantitatívnych a kvalitatívnych dát		
Oblasť dát /téma	Zdroj dát	Webová stránka
Demografia	Štatistický úrad SR	http://www.statistics.sk/
	Úrad práce, sociálnych vecí a rodiny	http://www.upsvar.sk/
	Nitriansky samosprávny kraj	http://www.unsk.sk/showdoc.do?docid=4
	Obecná databáza	N/A
Bývanie	Štatistický úrad SR	http://www.statistics.sk/
	Úrad práce, sociálnych vecí a rodiny	http://www.upsvar.sk/
	Nitriansky samosprávny kraj	http://www.unsk.sk/showdoc.do?docid=4
	Obecná databáza	N/A
Školstvo a vzdelávanie	Štatistický úrad SR	http://www.statistics.sk/
	Úrad práce, sociálnych vecí a rodiny	http://www.upsvar.sk/
	Nitriansky samosprávny kraj	http://www.unsk.sk/showdoc.do?docid=4
	Obecná databáza	N/A
Zdravotníctvo	Nitriansky samosprávny kraj	http://www.unsk.sk/showdoc.do?docid=4
	Obecná databáza	N/A



Sociálna starostlivosť	Štatistický úrad SR	http://www.statistics.sk/
	Úrad práce, sociálnych vecí a rodiny	http://www.upsvar.sk/
	Obecná databáza	N/A
Ekonomická situácia	Štatistický úrad SR	http://www.statistics.sk/
	Úrad práce, sociálnych vecí a rodiny	http://www.upsvar.sk/
	Nitriansky samosprávny kraj	http://www.unsk.sk/showdoc.do?docid=4
	Obecná databáza	N/A
Technická infraštruktúra a vybavenosť	Ministerstvo životného prostredia SR	http://www.minzp.sk/
	Štatistický úrad SR	http://www.statistics.sk/
	Obecná databáza	N/A

Zdroj: vlastné spracovanie

4.1 Analýza vnútorného prostredia

Základná charakteristika obce Šurianky (k 31.12.2020)

Kód obce	500780
Názov okresu	Nitra
Názov kraja	Nitriansky
Štatút obce	Obec
PSČ	951 26
Telefónne smerové číslo	037
Prvá písomná zmienka o obci	1265
Nadmorská výška stredu obce v m	170
Celková výmera územia (m²)	10 399 687
Počet obyvateľov	583
Hustota obyvateľstva na km²	55,63

Zdroj: Štatistický úrad SR

4.1.1 História obce

Obec Šurianky podľa písomných správ patrí k najstarším dedinám Nitrianskej župy. Prvá písomná zmienka o obci Suran je z r. 1265 a o obci Perkovce pod názvom Perch je z roku 1270.



Územie obce svojou polohou bolo od dávnych dôb prítlačlivé pre osídlenie loveckých skupín, roľníckych kmeňov a národov, ktoré prechádzali dolinou Perkovského potoka od praveku až po rannohistorické obdobie. Osídlenie Šurianok bolo determinované aj zemepisnou blízkosťou Nitry, ktorá sa v neolite stala centrom záujmu poľnohospodárskych rodov a zostala významným hospodárskym, kultúrnym a politickým centrom.

Obec vznikla spojením dvoch obcí Šurianky a Perkovce. Obce sa zlúčili v roku 1909. V 13. -14. storočí patrila obec Perkovce Nitrianskej kapitule a dlhodobejšie zemanom z Perku. V obci Suran bolo v čase tureckého zdanenia v r. 1576 zapísaných 3,5 porty. V roku 1600 obec vypálili. V roku 1664 existuje záznam o 8 domácnostiach. Od 15. storočia majetkové podiely patrili predovšetkým Stiborovcom, Ocskaiovcom, Jasenskovcom, Emödyovcom a Nitrianskemu biskupstvu. Koncom 19. storočia sa majitelia najväčších pozemkov združili do gazdovského spolku. JRD bolo v obci založené v roku 1950.

K najvýznamnejším historickým pamiatkam obce patrí Rímskokatolícky kostol Svätej Kataríny Alexandrijskej, ktorý pochádza z 2. polovice 17. storočia. V obci sa nachádza aj socha Jana Nepomuckého a kríž z roku 1773. (Zdroj: PHSR obce Šurianky na roky 2007-2013, strana 4).

4.1.2 Geografické hľadisko

Šurianky je malá obec vidieckeho typu, ktorá leží uprostred Nitrianskej pahorkatiny na dolnom toku Perkovského potoka s prevahou úrodných pôd. Administratívne sa nachádza asi 14 km severne od Nitry, medzi obcami Zbehy a Horné Obdokovce v priemernej nadmorskej výške okolo 170 m n. m. V susedstve obce sa nachádzajú pomerne významné lokality – Ludanice, Výčapy - Opatovce, Jelšovce, Nové Sady, Čakajovce, Čab, Mýtina Nová Ves, atď. Je to typická slovenská dedina s dominantnými poľnohospodárskymi aktivitami v oblasti rastlinnej (pestovanie kukurice, pšenice a cukrovej repy) a živočíšnej výroby (chov hovädzieho dobytku). (Zdroj: PHSR obce Šurianky na roky 2007-2013, strana 5).



4.1.3 Pôdny fond

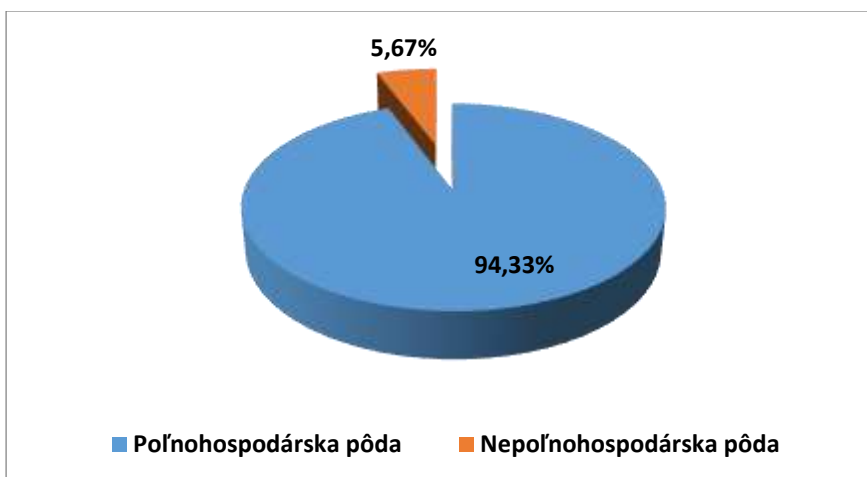
Kataster obce Šurianky sa rozprestiera na území v celkovej výmere 1 039 ha. V rámci pôdneho fondu má najväčšie zastúpenie poľnohospodárska pôda (94,33%), zatiaľ čo nepoľnohospodárska pôda predstavuje 5,67%. /Graf č.1, Tabuľka č. A2/.

Tabuľka č. A 2 – Pôdny fond obce (m²)

2013	Poľnohospodárska pôda				Nepoľnohospodárska pôda				
KATASTER	Orná pôda	Trvalé kultúry	TTP	Spolu	Lesná pôda	Vodná plocha	Zastavaná pôda	Ostatná pôda	Spolu
Šurianky	9 624 787	183 042	2 376	9 810 205	30 863	52 192	473 441	32 986	589 482

Zdroj: Katastrálny portál SR

Graf č.1 – Štruktúra pôdneho fondu obce

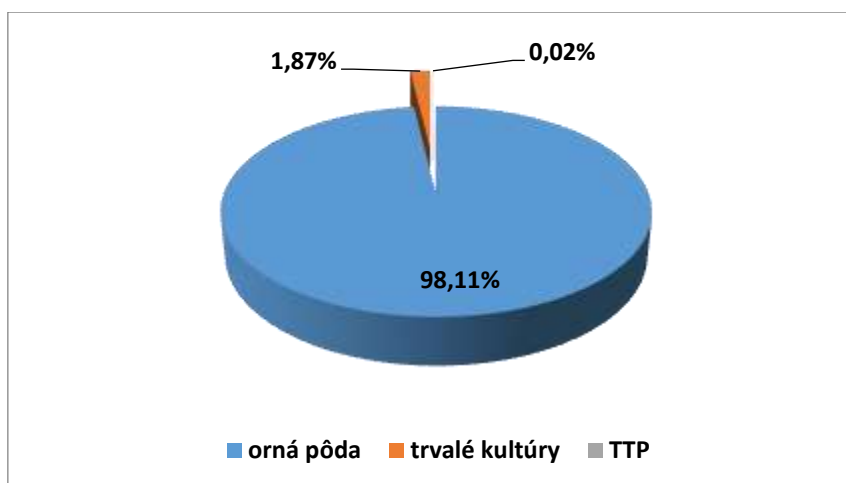


Zdroj: Tabuľka č. A 2

V rámci poľnohospodárskeho pôdneho fondu má najväčšie zastúpenie orná pôda (98,11%), následne sú to trávne kultúry (1,87%) a najmenšie zastúpenie pripadá na TTP (0,02%). /Graf č.2/.



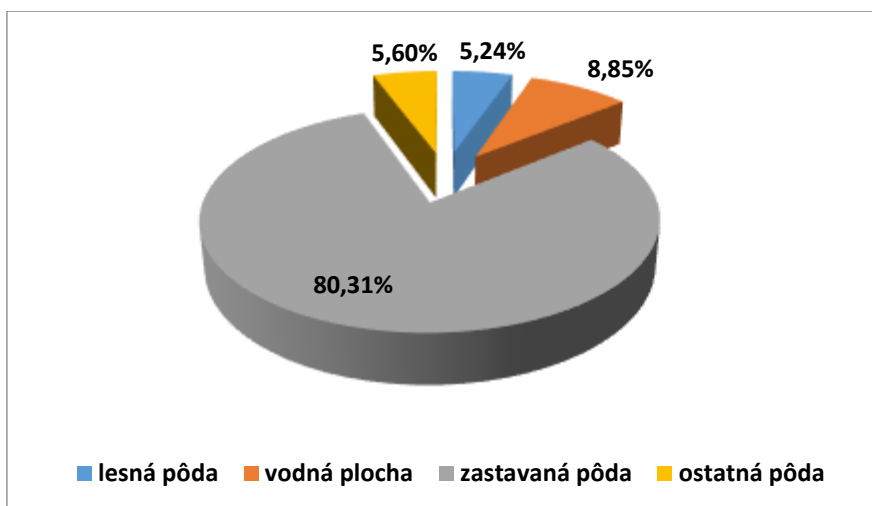
Graf č.2 – Štruktúra poľnohospodárskej pôdy



Zdroj: Tabuľka č. A 2

V rámci nepoľnohospodárskej pôdy má najväčšie zastúpenie zastavaná pôda (80,31%). V obci je taktiež zastúpená vodná plocha, a to 8,85%. Lesná pôda a ostatná pôda sa pohybujú nad hranicou 5%. /Graf č.3/.

Graf č.3 – Štruktúra nepoľnohospodárskej pôdy



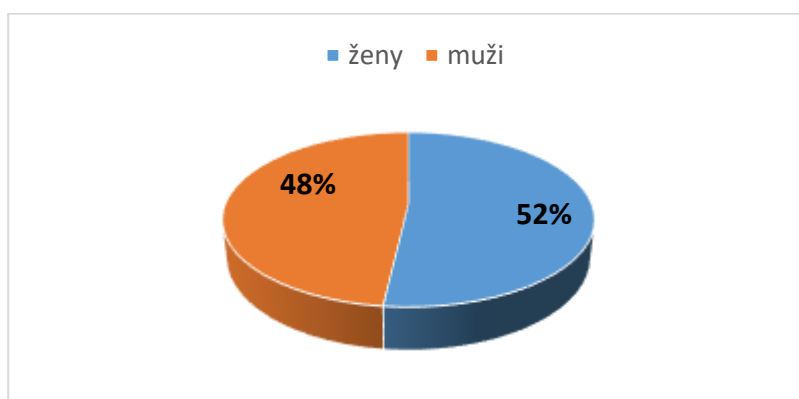
Zdroj: Tabuľka č. A 2



4.1.4 Demografické zdroje

K 31.12.2020 žilo na území obce celkov 583 obyvateľov, čo je v porovnaní s rokom 2019 nárast o 9 osôb. V rámci celkového počtu obyvateľov, predstavujú ženy 51,80 % a muži 48,19%. /Graf č. 4, Tabuľka č. A3/.

Graf č. 4 – Štruktúra obyvateľov podľa pohlavia



Zdroj: Tabuľka č. A 3

Z celkového počtu obyvateľov žijúcich v obci je 79 obyvateľov (13,55 %) v predproduktívnom veku, 409 obyvateľov (70,15%) v produktívnom veku a 95 obyvateľov (16,30%) v poproduktívnom veku. Podľa tejto vekovej štruktúry možno dané obyvateľstvo považovať za regresívny typ populácie, pretože počet obyvateľov v poproduktívnom veku je o 5,63 p.b. vyšší ako počet obyvateľov v predproduktívnom veku (deti a mládež do 14 rokov). Priemerná hustota obyvateľov v obci je 55,63 obyvateľov na km².

Tabuľka č. A 3 – Štruktúra obyvateľstva

Počet obyvateľov k 31.12. 2020		Z toho vo veku					
		predproduktívny	produktívny	poproduktívny	predproduktívny	produktívny	poproduktívny
		absolútne			v %		
Ženy	302	42	201	59	14%	67%	20%
Muži	281	37	208	36	13%	74%	13%
Spolu	583	79	409	95	14%	70%	16%



Zdroj: Obecný úrad Šurianky

Z hľadiska vekovej štruktúry prevažuje v rámci obce Šurianky ženská populácia pred mužskou. Z celkového počtu 302 žien bolo v predproduktívnom veku 13,91% žien, zatiaľ čo v poproduktívnom veku sa nachádzalo 19,54% ženskej populácie. Pri vzájomnom porovnaní ide teda o 5,63 p.b rozdiel – prevahu poproduktívnej zložky /Tabuľka č. A 3/.

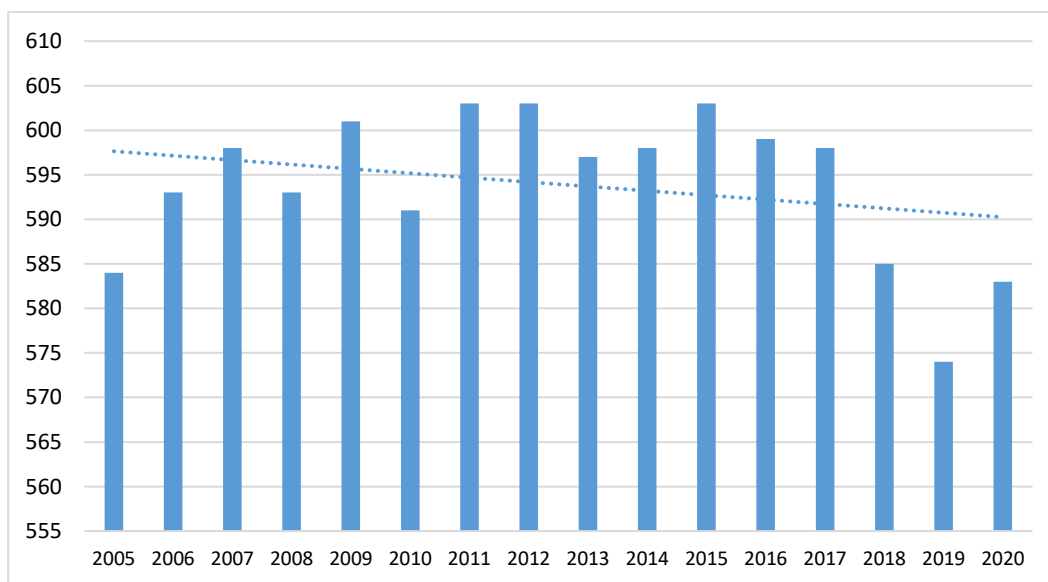
Poproduktívna zložka mužskej populácie obce (19,54%) prevláda nad predproduktívnou zložkou (13,91%). Produktívna zložka mužskej populácie dosahuje hodnotu 74,02%. /Tabuľka č. A 3/.

Tabuľka č. A 4 – Vývoj počtu obyvateľov v obci Šurianky v rokoch 2005 – 2020

Rok	2005	2006	2007	2008	2009	2010	2011	2012	2013	2014	2015	2016	2017	2018	2019	2020
Počet	584	593	598	593	601	591	603	603	597	598	603	599	598	585	574	583

Zdroj: Štatistický úrad SR

Graf č. 5 – Vývoj počtu obyvateľov v obci Šurianky v rokoch 2005 – 2020



Zdroj: Tabuľka č. A 4



V rámci sledovaného obdobia zaznamenala obec klesajúci trend počtu obyvateľov obce. Najviac obyvateľov žilo v obci v roku 2012 a 2015. Najmenší počet obyvateľov (574) mala obec v roku 2019.

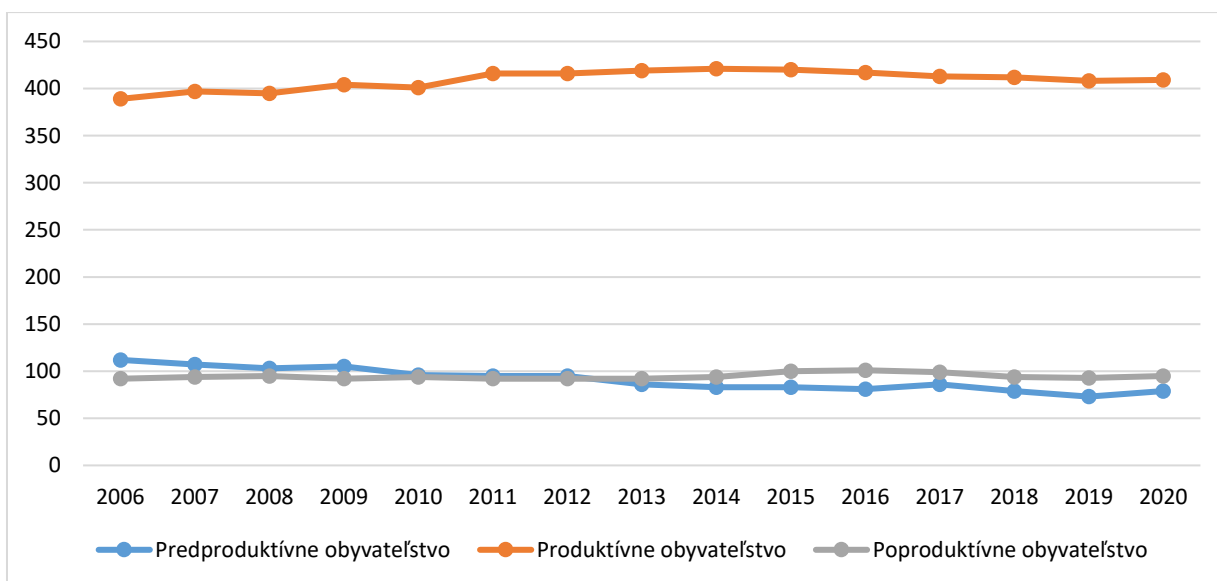
Vo vekovej kategórii predproduktívneho obyvateľstva je možné od roku 2007 vidieť mierne klesajúci trend obyvateľstva v danej vekovej kategórii. Počet produktívneho obyvateľstva stúpa do roku 2014 a od vtedy evidujeme klesajúci trend obyvateľstva v tejto skupine. Zastúpenie poproduktívneho obyvateľstva má /Tabuľka č. A 5/.

Tabuľka č. A 5 – Vývoj počtu obyvateľov v obci Šuriansky v rokoch 2006 – 2020

Veková kategória	2006	2007	2008	2009	2010	2011	2012	2013	2014	2015	2016	2017	2018	2019	2020
Predproduktívne obyvateľstvo	112	107	103	105	96	95	95	86	83	83	81	86	79	73	79
Produktívne obyvateľstvo	389	397	395	404	401	416	416	419	421	420	417	413	412	408	409
Poproduktívne obyvateľstvo	92	94	95	92	94	92	92	92	94	100	101	99	94	93	95
SPOLU	593	598	593	601	591	603	603	597	598	603	599	598	585	574	583

Zdroj: Štatistický úrad SR, Obec Šuriansky

Graf č. 6 – Vývoj počtu obyvateľov vo vekových kategóriách



Zdroj: Tabuľka č. A 5

Ukazovateľ prirodzeného prírastku počas sledovaného obdobia dosahoval kladné i záporné hodnoty. Najmenej detí sa narodilo v roku 2019. Naopak v rokoch 2006 a 2008 sa narodilo



najviac detí. Roky 2008, 2009 a 2016 nadobudli v ukazovateli prirodzeného prírastku hodnotu 0. /Tabuľka č. A 6/.

Tabuľka č. A 6 – Prirodzený prírastok / úbytok obyvateľov v obci Šuriansky

Rok	2004	2005	2006	2007	2008	2009	2010	2011	2012	2013	2014	2015	2016	2017	2018	2019	2020
Narodení	6	4	8	5	7	6	5	5	4	5	2	3	5	5	3	1	4
Zomrelí	3	10	4	8	7	6	7	4	8	6	8	1	5	8	6	9	5
Prirodzený prírastok/úbytok	3	-6	4	-3	0	0	-2	1	-4	-1	-6	2	0	-3	-3	-8	-1

Zdroj: Štatistický úrad SR, Obec Šuriansky

Hodnoty emigrácie a imigrácie do územia obce poukazujú na pozitívne a negatívne aspekty obce. Podrobnejšie skúmanie by mohlo priniesť odhalenie konkrétnych dôvodov jednotlivcov, prečo sa z obce vysťahovali, resp. čo bolo dôvodom pre príchod do obce. V sledovanom období nadobúdalo migračné saldo vo väčšine rokov kladné hodnoty. Výnimkou je len rok 2008, 2010, 2013, 2016 a 2018. /Tabuľka č. A 7/

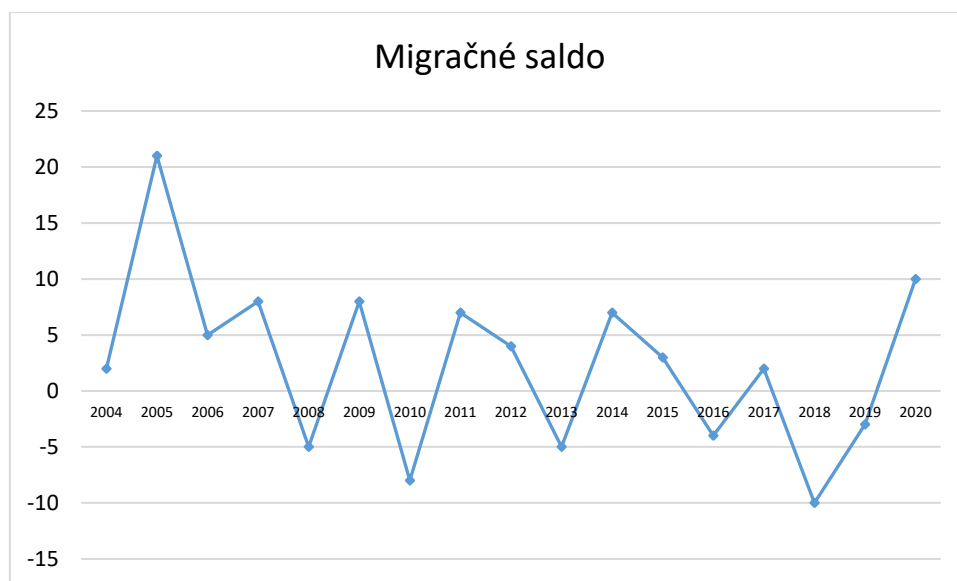
Tabuľka č. A 7 – Migračné saldo obyvateľov obce Šuriansky

Rok	2004	2005	2006	2007	2008	2009	2010	2011	2012	2013	2014	2015	2016	2017	2018	2019	2020
Priťahovaní	9	28	7	16	12	12	2	11	10	8	16	11	7	23	5	4	14
Vysťahovaní	7	7	2	8	17	4	10	4	6	13	9	8	11	21	15	7	4
Migračné saldo	2	21	5	8	-5	8	-8	7	4	-5	7	3	-4	2	-10	-3	10

Zdroj: Štatistický úrad SR, Obec Šuriansky



Graf č. 7 – Migračné saldo obyvateľov obce Šurianky



Zdroj: Tabuľka č. A 7

S ohľadom na nižšie uvedenú tabuľku je možné konštatovať, že celkový prírastok nadobúda v sledovanom období vo väčšine kladné hodnoty. Výnimkou sú roky 2008, 2010, 2013, 2016 až 2019. Najvyššiu hodnotu prirodzeného prírastku obec dosiahla v roku 2005. /Tabuľka č. A 8/.

Tabuľka č. A 8 – Celkový prírastok/úbytok obyvateľov obce Šurianky

Rok	2004	2005	2006	2007	2008	2009	2010	2011	2012	2013	2014	2015	2016	2017	2018	2019	2020
Prirodzený prírastok	3	-6	4	-3	0	0	-2	1	-4	-1	-6	2	0	-3	-3	-8	-1
Migračné saldo	2	21	5	8	-5	8	-8	7	4	-5	7	3	-4	2	-10	-3	10
Celkový prírastok/úbytok	5	15	9	5	-5	8	-10	8	0	-6	1	5	-4	-1	-13	-11	9

Zdroj: Štatistický úrad SR, Obec Šurianky

4.1.5 Vierovyznanie

Štruktúra náboženského vyznania obyvateľov obce je rozmanitá, pričom prevahu má Rímskokatolícka cirkev (88,28%). Bez vierovyznania je 1,49% obyvateľov. K Evanjelickej cirkvi



augsburského vyznania sa hlási 1,32% obyvateľov obce. U 8,91% obyvateľstva nebolo možné zistiť vierovyznanie /Tabuľka č. A 9/.

Tabuľka č. A 9 – Náboženské vyznanie obyvateľov obce Šuriansky

Náboženské vyznanie/ cirkev	2013	v %
Rímskokatolícka cirkev	535	88,28
Gréckokatolícka cirkev	0	0,00
Evanjelická cirkev augsburského vyznania	8	1,32
Bez vyznania	9	1,49
Nezistené	66	8,91
Spolu	606	100,00

Zdroj: Štatistický úrad SR, Obec Šuriansky

4.1.6 Národnosť

Podľa ukazovateľa národnosti je možné konštatovať, že obec je z tohto hľadiska homogénnym sídlom. V obci žije 99,50% obyvateľov, ktorí sa hlásia k slovenskej národnosti. Dvaja občania sa hlásia k maďarskej národnosti a jeden k českej národnosti. /Tabuľka č. A 10/.

Tabuľka č. A 10 – Národnostné zloženie obyvateľov obce Šuriansky

Národnosť	2013	v %
Slovenská	603	99,50
Maďarska	2	0,33
Rómska	0	0,00
Česká	1	0,17
Nemecká	0	0,00
Ostatné	0	0,00
Spolu	606	100,00

Zdroj: Štatistický úrad SR, Obec Šuriansky



4.1.7 Vzdelanie

Štruktúra vzdelanostnej úrovne je pre vidiecke sídlo charakteristická. Základné vzdelanie má ukončených len 29,70% obyvateľov a 23,10% obyvateľov má ukončené učňovské vzdelanie. To znamená, že viac ako polovica dospelaj populácie (52,8%) má ukončené základné a učňovské vzdelanie. Strednú školu s maturitou má ukončenú 27,23% obyvateľstva. Vysokoškolské vzdelanie dosiahlo len 6,11% obyvateľstva z celkového počtu dospelých obyvateľov obce. /Tabuľka č. A 11/.

Tabuľka č. A 11 – Vzdelanostná štruktúra obyvateľov obce Šurianky

Vzdelanostná štruktúra obyvateľov obce	2013	v %
základné	180	29,70
učňovské	140	23,10
stredné s maturitou	165	27,23
vysokoškolské	37	6,11
deti do 16 rokov	84	13,86
ostatní	0	0,00
Spolu	606	100,00

Zdroj: Štatistický úrad SR, Obec Šurianky

4.1.8 Administratívne kapacity obce

Z hľadiska administratívnych kapacít je obec limitovaná svojou veľkosťou a disponibilnými zdrojmi. Obecný úrad zamestnáva celkovo 10 osôb, dve ženy sú zamestnané na Obecnom úrade. Sedem žien pracuje v rámci základnej školy a materskej školy. Oblasť rozvoja je v kompetencii starostu obce a poslancov obecného zastupiteľstva, ktoré na základe pravidelných zasadnutí smeruje rozvoj obce. Spätnú väzbu poskytujú samotní občania pri pravidelnom osobnom kontakte so starostom, pracovníčkami obecného úradu a s poslancami obecného zastupiteľstva. Z ohľadom na dané kapacity je len pochopiteľné, že obec využíva služby externých spolupracovníkov pri projektovom manažmente náročných projektov



rozvoja obce. V prípade menších investícií (časovo, finančne a organizačne) je táto úloha suplovaná starostom obce a pracovníčkami obecného úradu.

4.1.9 Sociálna infraštruktúra

Obec Šurianky je zriaďovateľom a 1 materskej školy. Okrem tohto školského zariadenia sa v obci nenachádza žiadne iné zariadenie. Materskú školu v Šuriankach navštevovalo v školskom roku 2012/2013 s jednou triedou celkovo 19 detí. MŠ v školskom roku 2020/2021 navštevovalo 16 detí.

4.1.10 Kultúrny a spoločenský život

Obec sa vyznačuje bohatým kultúrnym životom a aktívnymi obyvateľmi, ktorí tieto podujatia organizujú. Čo je však dôležitejšie je ten fakt, že uvedené podujatia sú v obci obľúbené a tešia sa vysokej návštevnosti.

Tabuľka č. A 12 – Kalendár podujatí v obci na rok 2020

MESIAC	Názov podujatia	Organizátor
JANUÁR	Divadelné predstavenie	OcÚ
FEBRUÁR	Návšteva DAB Nitra	OcÚ
FEBRUÁR	Karneval	OcÚ
APRÍL	Deň Zeme	OcÚ
	Stavanie mája	Folklórny súbor Šuriančanka
MÁJ	Deň rodiny	OcÚ, Obecná knižnica
JÚN	Zájazd pre seniorov	OcÚ
	Letné kino	OcÚ
	Cyklistický výlet	OcÚ
JÚL	Deň Šurianok	OcÚ
AUGUST	Hýbme sa Šurianky	OcÚ, TJ
SEPTEMBER	M. R. Štefánik	OcÚ
OKTÓBER	Posedenie pre seniorov	OcÚ
NOVEMBER	Slovenská svadba	Súbor Šuriančanka



NOVEMBER	Zhotovme si adventný veniec	OcÚ
DECEMBER	Slovensko spieva koledy	OcÚ
	Stretnutie s Mikulášom	OcÚ

Zdroj: Obec Šurianky

4.1.11 Mimovládny sektor

Na území obce je mnoho mimovládnych organizácií, ktoré svoju činnosť vykonávajú v rámci územia obce i mimo neho. Obec je jednou zo zakladajúcich členov OZ RADOŠINKA (združenie sídli v obci Bojná), ktoré vykonáva svoju činnosť na základe prístupu LEADER na území 30 obcí (vrátane obce Šurianky). Prehľad organizácií je uvedený v nasledujúcej tabuľke.

Tabuľka č. A 13 – Evidencia mimovládnych organizácií

Evidencia mimovládnych organizácií	
P. č.	Názov:
1	OZ Mikroregión RADOŠINKA
2	OZ Šuriančanka
3	Telovýchovná jednota Družstevník Šurianky

Zdroj: Obec Šurianky

4.1.12 Podnikateľské prostredie

Primárny sektor nie je v obci zastúpený. Podnikateľské aktivity v sekundárnom sektore sú rozčlenené na spracovanie potravín a pochutín a výrobu kovových konštrukcií. Terciárny sektor je zastúpený 11 subjektmi. Jedná sa o veľkoobchod/maloobchod (2 subjekty), pohostinstvo (1 subjekt), elektroinštalačné služby (2 subjekty), maliarske práce (1 subjekt), murárske práce (2 subjekty), zámočnícke práce (1 subjekt), pneuservis (1 subjekt).



4.1.13 Stavebníctvo, bytová výstavba

Obytná výstavba je sústredená do rodinných domov, v obci sa nachádzajú tri bytové domy. Podľa výsledkov sčítania obyvateľov v roku 2011 sa v obci nachádzalo 180 rodinných domov, z toho 172 trvale obývaných. Všetky bytové domy sú plne obývané.

Obec v rokoch 2005 až 2008 realizovala investičnú aktivitu – výstavbu dvoch nájomných bytových domov v celkovej výške 1 195 000 EUR. Stavebný rozvoj obce je možný jednak v zastavanom území, ako i rozšírením zastavaného územia. Takýmto spôsobom je možné prilákať nových obyvateľov a vytvoriť predpoklad pre celkový rozvoj obce. Vzhľadom na malú vzdialenosť od krajského mesta a výbornú dostupnosť je možnosť výstavby zaujímavá pre obyvateľov mesta Nitra.

4.1.14 Cestovný ruch

K lokalitám krátkodobej rekreácie v blízkom okolí patrí rybník v neďalekej obci Hruboňovo a lokalita Stavný Háj. V obci sa nachádzalo niekoľko neobývaných domov, ktoré boli rekonštruované na víkendové domy. V obci absentujú stravovacie služby. Z pohľadu regionálneho cestovného ruchu je obec napojená na kúpeľné mesto Piešťany (25 km) a krajské mesto Nitra (14 km) .

Stav podnikateľského prostredia môže obec meniť len v obmedzenom rozsahu. V rámci svojej činnosti môže obec vyvinúť snahu vytvoriť podmienky pre zlepšenie podnikateľského prostredia a rozvoj podnikania v obci. Hlavným faktorom rozvoja podnikania v obci môžu byť existujúce voľné plochy ako predpoklad k prilákaniu investorov do obce, následnej tvorbe pracovných miest a k zníženiu nezamestnanosti v obci a okolitých obciach.



4.1.15 Ekonomicky aktívne obyvateľstvo a nezamestnanosť

Z hľadiska ekonomickej aktivity obyvateľov obce je podiel ekonomicky aktívneho obyvateľstva v pomere k trvalo bývajúcemu obyvateľstvu na úrovni 62,21 %. Pomer v zastúpení medzi ženami a mužmi je v prospech ženskej populácie, no i to len o 0,26% /tab. č. A 14/. Úroveň nezamestnanosti bola v roku 2013 na hodnote 2,84%.

Tabuľka č. A 14 – Ekonomicky aktívne obyvateľstvo obce Šurianky

Ekonomicky aktívne obyvateľstvo rok 2013		
Spolu	muži	ženy
377	188	189
v %	49,87	50,13

Zdroj: Štatistický úrad SR, Obec Šurianky

4.1.16 Občianska a technická infraštruktúra

V obci sa nachádza materská škola, telocvičňa, kultúrny dom, knižnica, futbalové ihrisko miestnej telovýchovnej jednoty, historický park s pódium (Chránený areál, 3. st. ochrany), odpočinkovými plochami, detské a multifunkčné ihrisko, pumptracková dráha, fitcentrum. K občianskej vybavenosti, ktoré poskytujú služby pre občanov patrí predajňa potravinárskeho tovaru, pohostinské odbytové stredisko, zdravotné stredisko. Obec má vybudovaný verejný vodovod a kanalizáciu s čistiarnou odpadových vôd. V obci sa nachádza rozvodná sieť plynu, čím sa zabezpečila plynofikácia celej obce. Najbližšia zastávka vlakov osobnej dopravy je v Čakajovciach, vo vzdialenosti 8 km od obce. V obci funguje autobusová doprava. (Zdroj: PHSR obce Šurianky na roky 2007-2013).



4.2 Analýza vonkajšieho prostredia

Vonkajšie prostredie je určované Európskou úniou a legislatívou Slovenskej republiky. V danej oblasti je relevantný najmä Národný plán reforiem Slovenskej republiky platný pre roky 2014 a 2015. Jedná sa o opatrenia, ktorým sa vláda zaviazala plniť v nasledujúcom období:

Konsolidačné opatrenia 2015-2017:

- Zachovanie výnosu a zvýšenie úspešnosti DPH.
- Registračné pokladnice pre lekárov a iné profesie.
- Zrážková daň na finančných a nefinančných benefity od farmaceutických spol. pre lekárov.
- Ročné zúčtovanie Sociálnej poisťovne.
- Úspory na mzdách (ESO).
- Úspory na medzispotrebe (ESO).

Efektívnosť verejných výdavkov:

- Transformácia a zlučovanie podriadených organizácií kapitol štátneho rozpočtu v rámci ESO.
- Zlepšenie finančného riadenia a hospodárenia poskytovateľov zdravotnej starostlivosti.
- Vyrovnané hospodárenie fakultných a univerzitných nemocníc.
- Implementácia prvej fázy e-health eSO1.
- Výdavkové priority - zvýšenie miezd učiteľom, zamestnancom úradov práce, kapacít materských škôl.
- Výstavba diaľnic.

Boj proti daňovým podvodom a analytické kapacity:

- Tretia etapa akčného plánu formou opatrení na zlepšenie výberu daní: najmä centralizácia informácií z mýtného systému, registra motorových vozidiel a obyvateľstva, prístup k informáciám o účtoch prešetrovaných osôb a firiem.



- Zavedenie insolvenčného registra, registra diskvalifikovaných osôb a ratingu daňových subjektov. Okrem toho sa zriadia špecializované senáty na krajských súdoch so zameraním na daňovú oblasť.
- Posilnenie analytických kapacít a vybudovanie analytickej jednotky na Finančnej správe SR.
- Zverejňovanie platenia DPPO.

Služby zamestnanosti, dlhodobá nezamestnanosť:

- Prioritizovanie poradenských a individualizovaných verejných služieb zamestnanosti vrátane zvýšenia ich administratívnych kapacít s cieľom zlepšenia prístupu k zamestnaniu pre dlhodobo nezamestnané osoby, pracovníkov s nízkou kvalifikáciou, starších ľudí a žien.
- Poskytovanie kariérneho poradenstva pre dospelých na zlepšenie uplatniteľnosti na trhu práce.
- Centralizácia databázy uchádzačov o zamestnanie a poberateľov sociálnych dávok, kompletizácia a prepojenie s relevantnými inštitúciami.
- Analýza čistej účinnosti a efektívnosti výdavkov jednotlivých opatrení aktívnej politiky trhu práce.
- Posilnenie finančných motivácií zamestnať sa - súbeh dávky v hmotnej núdzi a mzdy.

Predškolské zariadenia:

- Budovanie nových zariadení služieb starostlivosti o dieťa.
- Rozšírenie kapacít materských škôl, rozšírenie existujúcich foriem výchovy a vzdelávania o prípravné triedy materskej školy a zvýšenie časovej dotácie pre predškolské vzdelávanie.

Nezamestnanosť mladých:

- Prijatie systému záruk pre mladých ľudí do 29 rokov.



- Identifikácia sektorovej potreby zručností na trhu práce a dopytu po kvalifikovanej pracovnej sile prostredníctvom Národnej sústavy povolání.

Odborné vzdelávanie a postavenie učiteľov:

- Zvyšovanie miezd učiteľov.
- Lepšie zapojenie zamestnávateľov a zamestnávateľských zväzov do systému odborného vzdelávania a prípravy, podpora odbornej praxe žiakov vykonávanej priamo v podnikoch a zmeny v normatívnom financovaní odborného regionálneho školstva s cieľom posilniť kvalitu odborného vzdelávania.

Marginalizované rómske komunity:

- Zvyšovanie počtu asistentov učiteľov.
- Vydávanie učebníc a učebných textov v slovenskom a v rómskom jazyku.

Výskum a vývoj:

- Opatrenia z Akčného plánu stratégie RIS3.

Transparentnosť regulácie sieťových odvetví:

- Hodnotenie potreby ďalšej regulácie.
- Zverejňovanie analýzy ku všetkým zásadnejším zmenám politík regulačného obdobia.
- Vybudovanie dátového centra na webovom sídle URSO.

Prepájanie sústav a sietí:

- Prepojenie plynárenských sietí s Poľskom a Maďarskom.
- Prepojenie elektrizačných sústav s Maďarskom.



Energetická efektívnosť v podnikoch:

- Podpora energetických auditov pre malé a stredné firmy.
- Implementácia smernice o energetickej efektívnosti.

Verejná služba:

- Reforma štátnej služby.
- Model prevádzky Integrovaných obslužných miest.
- Grantový program pre posilnenie analytických kapacít vo VS.
- ESO - Efektívna, spoľahlivá a otvorená štátna správa.

Justícia:

- Skrátenie dĺžky súdneho konania.
- Elektronický súdny spis.
- Zavedenie elektronickej Zbierky zákonov SR.

Zdroj: Národný program reforiem Slovenskej republiky 2014, strana 24, 25.

Prenos vyššie uvedených návrhov do vonkajšieho prostredia na úrovni samosprávy je uvedený v STEEP analýze.

Formulár č. A 13 - STEEP analýza

Sociálna oblasť	Technologická oblasť	Ekonomická oblasť
Demografické zmeny obyvateľstva	Využívanie IKT pre komunikáciu s obyvateľstvom	Využívanie štrukturálnych fondov EÚ pre spolufinancovanie projektov
Absencia adekvátneho prepojenia vzdelávacieho systému s potrebami trhu práce	Zlepšovanie kvality poskytovaných služieb verejnosti	Daňové zaťaženie
Nárast kriminality, chudoby, MRK	Rast úrovne výskumu a vývoja, inovácie	Nové trhy a investičné príležitosti pre zamestnávateľov a podnikateľov



	Zavádzanie inovatívnych technológií u kľúčových zamestnávateľov v regióne	Dobudovanie cestnej infraštruktúry
Ekologická oblasť	Politická oblasť	Oblasť hodnôt
Objavenie doposiaľ neidentifikovaných ekologických zdrojov znečistenia	Pripravenosť Vlády SR na čerpanie finančných prostriedkov alokovaných v štrukturálnych fondoch EÚ	Zmena postojov obyvateľstva a ich zapájanie do rozvojových aktivít
Zhoršenie kvality podzemných zdrojov vody a nedostatok kvalitnej pitnej vody	Podpora Vlády SR v oblasti podnikateľského prostredia, inovácií, výskumu a vývoja, cestovného ruchu	Rasizmus, xenofóbia a kriminalita
Zhoršujúca sa kvalita ovzdušia vplyvom znečistenia	Proces verejného obstarávania a s ním spojená legislatíva	
	VÚC Nitra podporujúca miestny rozvoj	

Zdroj: vlastné spracovanie

Súčasťou analýzy vonkajšie a vnútorného prostredia bolo i Ex-post hodnotenie - stav projektovej pripravenosti investícií k termínu vypracovania PHSR. Účelom tabuľky - Ex-post hodnotenie – stav projektovej pripravenosti investícií k termínu vypracovania nového PHSR je analyzovať súčasný stav pripravenosti investičných zámerov a možností ich financovania z rôznych zdrojov vrátane hodnotenia ich príspevku k rastu alebo rozvoju územia, tvorbe nových pracovných miest a k zlepšeniu kvality života obyvateľov. Tabuľka je zároveň východiskom pre vytvorenie tabuliek P1 a F6.



4.3 SWOT

SILNÉ STRÁNKY	SLABÉ STRÁNKY
<p data-bbox="300 398 628 427">Environmentálna oblasť</p> <ul data-bbox="212 439 799 748" style="list-style-type: none">• priaznivé klimatické podmienky a pokojné vidiecke prostredie• zavedený systém separovaného zberu v obci• verejné priestranstvá kultivovane upravené prostredníctvom rozvojového projektu• verejný vodovod a kanalizácia s ČOV <p data-bbox="300 792 507 822">Sociálna oblasť</p> <ul data-bbox="212 833 799 1861" style="list-style-type: none">• priaznivé podmienky pre rybolov a poľovníctvo (rybník Hruboňovo a poľovnícke združenie Topolina)• obecná knižnica• miestny park s možnosťami realizácie podujatí v rámci tohto areálu• existencia historických pamiatok – kostol a socha sv. Jána Nepomuckého, kríž• materská škola• vo všeobecnosti priaznivé hodnoty celkového prírastku počtu obyvateľov• angažovanie obce v rámci činnosti OZ Mikroregión RADOŠINKA• implementácia prístupu LEADER na území obce• blízkosť mesta Nitra predstavuje dostupnosť služieb a kultúrnych podujatí• realizácia výstavby nájomných bytov• realizácia rozvojových projektov prostredníctvom prístupu LEADER – rekonštrukcia prístavba OcÚ, KD, revitalizácia verejnej zelene, rekonštrukcia chodníkov• občania ochotní zapájať sa do rozvojových aktivít obce• fitness centrum <p data-bbox="300 1906 555 1935">Hospodárka oblasť</p>	<p data-bbox="916 398 1244 427">Environmentálna oblasť</p> <ul data-bbox="837 439 1417 510" style="list-style-type: none">• povedomie občanov o ochrane životného prostredia <p data-bbox="916 555 1123 584">Sociálna oblasť</p> <ul data-bbox="837 595 1417 824" style="list-style-type: none">• trend starnutia obyvateľstva – poproduktívna zložka obyvateľstva• nedostatočná úroveň základných služieb v obci• nezáujem mládeže o históriu a tradície <p data-bbox="916 869 1171 898">Hospodárka oblasť</p> <ul data-bbox="837 909 1417 1218" style="list-style-type: none">• absencia zariadení CR• absencia služieb pre podnikateľov• umiestnenie výrobných prevádzok je problematické z dôvodu ochrany životného prostredia• obmedzená ponuka služieb občanom – absencia podnikateľských subjektov v danom segmente



<ul style="list-style-type: none">• miestny podnikatelia s ochotou podieľať sa na zveľaďovaní obce• členstvo v ZMOSe• webstránka obce s pravidelnou aktualizáciou• realizácia rozvojových projektov financovaných zo zdrojov ŠR a EÚ• blízkosť mesta Nitra• možnosť získania štatútu obce ako „zázemia pre mesto Nitra“• blízkosť mesta Piešťany	
--	--

PRÍLEŽITOSTI	OHROZENIA
<p>Environmentálna oblasť</p> <ul style="list-style-type: none">• ekologické poľnohospodárstvo• osvetové akcie s cieľom zapojenia čo najväčšieho počtu obyvateľov – rekultivácia Perkovského potoku <p>Sociálna oblasť</p> <ul style="list-style-type: none">• ďalšia výstavba bytových jednotiek s cieľom prilákania mladých rodín• služby pre turistov a návštevníkov regiónu• podpora participácie obyvateľov na veciach verejných• využitie programov EÚ na zvýšenie sociálneho rozvoja, vzdelanostnej a kultúrnej úrovne• ďalšie napredovanie prístupu LEADER v rámci regiónu a cezhraničnej spolupráce• pozdvihnutie kultúrno-spoločenského a športového života realizáciou spoločných regionálnych aktivít za súčinnosti okolitých obcí a obcí združených v OZ Mikroregión RADOŠINKA <p>Hospodárska oblasť</p> <ul style="list-style-type: none">• postupné zavádzanie regionálneho značenia produktov na nitrianskom vidieku – tvorba regionálnej značky a systému kvality	<ul style="list-style-type: none">• nezáujem občanov o dianie v obci a o tradície• nezáujem mládeže o členstvo v spolkoch a združeníach• zvyšovanie administratívnej záťaže vo verejnej správe• zachytávanie investícií okolitými obcami• chýbajúce finančné prostriedky na financovanie aktivít obce (spolufinancovanie, refundácia a iné systémy financovania rozvojových projektov)• nevyužitie objektov kultúrneho a historického významu• nezáujem podnikateľ na území obce



<ul style="list-style-type: none">• využívanie propagácie mikroregiónu prostredníctvom iniciatívy LEADER• odstraňovanie administratívnych bariér podnikania a zlepšovanie podnikateľského prostredia• posilnenie obslužnej funkcie obce vo vzťahu k mestu – obec ako zázemie• vybudovanie značených turistických a cykloturistických trás v regióne• využitie schém pomoci EÚ	
---	--

4.4 Zhodnotenie hlavných disparít a faktorov rozvoja

Hlavné disparity rozvoja obce Šurianky:

- nedostatočné environmentálne povedomie občanov obce,
- absencia služieb pre podnikateľov,
- absencia zariadení CR,
- finančná náročnosť rozvojových aktivít.

Hlavné faktory rozvoja obce Šurianky:

- potenciál obce v blízkosti mesta Nitra – obec ako zázemie mestu,
- podmienky vhodné pre rybolov a poľovníctvo,
- komplexná rekonštrukcia verejných priestranstiev,
- bohatý kultúrny, spoločenský a športový život počas roka,
- využitie potenciálu regionálnych producentov a regionálnych produktov v spolupráci s OZ Mikroregión RADOŠINKA,
- medzinárodná spolupráca i za pomoci prístupu LEADER,
- dostatok voľných priestorov vhodných pre výstavbu oddychových zón ako i individuálnu bytovú výstavbu.



Formulár č. A 14 - Kontrolný zoznam pre hodnotenie možných rizík (rozvoja územia)

Druh rizika	Objekt rizika	Zdroj rizika	Nežiaduce dôsledky	Pravdepodobnosť
Technické	Územie	Priemyselné havárie	Znečistenie životného prostredia	Nízka
Ekologické	Územie	Objavenie doposiaľ neidentifikovaných ekologických zdrojov znečistenia	Nadmerné ekologické znečistenie	Nízka
Sociálne	Územie	Neúmerné zvyšovanie počtu sociálne neprispôsobivých obyvateľov a MRK	Rastúca kriminalita	Nízka
Ekonomické	Územie	Financovanie z komplementárnych zdrojov financovania	Nerealizovanie rozvojových projektov	Stredná

Zdroj: vlastné spracovanie



5 Strategická časť

Strategická časť PHSR nadväzuje na analytickú časť. Záver analytickej časti obsahuje definovanie hlavných disparít, rozvojových faktorov a SWOT analýzu. Strategická časť obsahuje stratégiu rozvoja obce pri zohľadnení jeho vnútorných špecifík a určí hlavné ciele a priority rozvoja obce pri rešpektovaní princípov regionálnej politiky v záujme dosiahnutia vyváženého udržateľného rozvoja územia. Strategická časť obsahuje:

- víziu územia,
- návrh stratégie,
- výber a popis strategických cieľov v jednotlivých politikách - oblastiach rozvoja (hospodárska, sociálna, environmentálna).

5.1 Vízia rozvoja územia obce Šuriansky

Pri stanovení vízie rozvoja územia obce Šuriansky bolo nutné prihliadať na ten fakt, že sa vzťahuje k dlhodobému horizontu 10 až 15 rokov. Vízia by mal byť v súlade s Národnou stratégiou regionálneho rozvoja SR a Programom hospodárskeho a sociálneho rozvoja Nitrianskeho samosprávneho kraja 2016 – 2022.

Vízie a ciele národnej stratégie sa vzťahujú na obdobie do roku 2030. Ťažiskom dokumentu sú rozvojové priority štátu pre programové obdobie 2014- 2020, ktoré majú viesť k splneniu vytýčených významných národných cieľov.

V komparácii s ostatnými členskými štátmi EÚ dosiahla SR za posledné viac ako dve dekády dynamického hospodárskeho a sociálneho vývoja významný spoločenský pokrok. Postupnou realizáciou rozvojových projektov, podporných programov, vrátane štrukturálnych reforiem a systémových zmien, dochádzalo k modernizácii a modifikácii odvetvovosektorovej štruktúry hospodárstva, ako i konvergencii SR k ekonomicky vyspelým štátom. Vízia regionálneho rozvoja predstavuje stav, ku ktorému má Slovensko za niekoľko rokov dospieť - vymedzuje rámec pre definovanie strategických cieľov a priorít na obdobie 2014 až 2020 s výhľadom do



roku 2030, ako aj postupy na ich dosiahnutie. Vízia regionálneho rozvoja Slovenska je definovaná takto: **„Slovensko sa má stať krajinou s vysokou kvalitou života všetkých občanov. Každý región bude využívať svoje danosti v prospech svojho udržateľného hospodárskeho, sociálneho, environmentálneho a územného rozvoja, a tým aj Slovenskej republiky, ako vyspelého, hospodársky, politicky a sociálne súdržného členského štátu Európskej únie.“** (Zdroj: Národná stratégia regionálneho rozvoja Slovenskej republiky, strana 34).

Počas realizácie aktualizovanej Národnej stratégie regionálneho rozvoja SR bude pri plánovacích procesoch uplatňovaný integrovaný prístup orientovaný smerom k udržateľnému sociálnemu, ekonomickému, environmentálnemu a územnému rozvoju regiónov. Očakáva sa, že regióny budú schopné efektívne využívať svoj vnútorný potenciál ako svoju konkurenčnú výhodu s cieľom zvyšovať kvalitu života obyvateľov a v rámci jednotlivých regiónov budú znižované vnútroregionálne rozdiely.

Program hospodárskeho a sociálneho rozvoja Nitrianskeho samosprávneho kraja 2016-2022. Rozvojová vízia Nitrianskeho samosprávneho kraja: „Nitriansky kraj bude rozvíjať diverzifikované hospodárstvo založené na moderných technológiách produkujúcich tovary a služby s vysokou pridanou hodnotou a vytvárať aktívne prostredie pre výskum, vývoj a inovácie. Do roku 2022 chce zvýšiť sociálny a environmentálny štandard života obyvateľov s kvalitnou a dostupnou infraštruktúrou.“ (Zdroj: Program hospodárskeho a sociálneho rozvoja Nitrianskeho samosprávneho kraja 2016 – 2022, Strana 12).

Obec Šuriansky kraj si vo svojom PHSR na roky 2007-2013 stanovila svoju víziu nasledovne: *„Zabezpečiť stabilný sociálno-ekonomický rozvoj obce a zvýšiť jej atraktivnosť z hľadiska života, práce i návštevnosti „.*

S ohľadom na vyššie uvedené dokumenty národnej a regionálnej úrovne, bola vízia rozvoja obce upravená nasledovne: **„Využitím daností územia zabezpečiť trvalo udržateľný sociálny, hospodársky a environmentálny rozvoj obce a zvýšiť jej atraktivnosť z hľadiska života, práce a návštevnosti. „**



5.2 Strategický cieľ

Pre naplnenie uvedenej vízie si obec stanovila tri prioritné oblasti svojho rozvoja počas rokov 2014 – 2022. Jedná sa o tieto oblasti:

1. hospodárska oblasť,
2. sociálna oblasť,
3. environmentálna oblasť.

V uvedených prioritných oblastiach rozvoja si obec stanovila strategické ciele a navrhla opatrenia, ktorými tieto strategické ciele dosiahne.

Formulár č. S 1 - Plánovací formulár – Vízia, strategický cieľ

Vízia
Využitím daností územia zabezpečiť trvalo udržateľný sociálny, hospodársky a environmentálny rozvoj obce a zvýšiť jej atraktívnosť z hľadiska života, práce a návštevnosti.
Strategický cieľ
Vytvoriť podmienky pre rast kvality života obyvateľov obce, pre posilnenie konkurencieschopnosti a ekonomickej výkonnosti obce s trvale udržateľným rozvojom a rešpektovaním strategických cieľov VÚC

Zdroj: vlastné spracovanie



Formulár č. S 2 - Tabuľka strategických cieľov a opatrení (ciele a opatrenia)

Vízia		
Prioritná oblasť - Hospodárska	Prioritná oblasť - Sociálna	Prioritná oblasť - Environmentálna
ciele	ciele	ciele
Dopravná infraštruktúra	Školstvo a vzdelanie Obecné budovy	Vodné hospodárstvo
Opatrenie 1.1 Zlepšenie obecnej infraštruktúry	Opatrenie 2.1 Podpora aktivít v oblasti školstva a vzdelávania Opatrenie 2.2 Rekonštrukcia a modernizácia obecných budov Opatrenie 2.3 Podpora kultúry a športu Opatrenie 2.4 Budovanie a rekonštrukcia verejných priestranstiev v obci	Opatrenie 3.1 Podpora aktivít v oblasti vodného hospodárstva Opatrenie 3.2 Podpora aktivít v oblasti odpadového hospodárstva

Zdroj: vlastné spracovanie



6 Programová časť

Programová časť PHSR nadväzuje na strategickú časť a obsahuje opatrenia a projekty vrátane ich priradenia k jednotlivým cieľom a prioritám. Zmyslom programovej časti je jej príspevok k splneniu stanoveného strategického cieľa: *Vytvoriť podmienky pre rast kvality života obyvateľov obce, pre posilnenie konkurencieschopnosti a ekonomickej výkonnosti obce s trvale udržateľným rozvojom a rešpektovaním strategických cieľov VÚC.*

Metodika tvorby PHSR udáva nasledovný postup:

- Pracovná skupina špecifikovala opatrenia, navrhla k nim aktivity a stanovila poradie dôležitosti opatrení a aktivít, projektov vrátane merateľných ukazovateľov výsledku a dopadu. (Formulár č. P 1 - Tabuľka opatrení, aktivít a projektov podľa oblastí, Formulár č. P 2 - Tabuľka ukazovateľov výsledkov, dopadov).
- Riadiaci tím vypracoval sumárny návrh aktivít a projektov ako východisko pre Akčný plán.
- Riadiaci tím stanovil termíny realizácie aktivít, projektov (roky) a odhad ich financovania (výška a zdroje financovania).
- Riadiaci tím zabezpečil vypracovanie formulárov pre prípravu navrhnutých projektov (Formulár P 3 - Formulár pre prípravu projektu).

6.1 Opatrenia a projekty vrátane ich priradenia k jednotlivým prioritám

Formulár P1 – Tabuľka opatrení, projektov a priorit podľa oblastí

Prioritná oblasť PO 01 Hospodárska oblasť

Opatrenie	Projekt/Aktivita	Prioritná oblasť/oblasť
Opatrenie 1.1 Zlepšenie obecnej infraštruktúry	Projekt 1.1.1 Výstavba chodníka s mostom	Hospodárska – komunikácie
	Projekt 1.1.2 Kameraný systém	Hospodárska – bezpečnosť



	Projekt 1.1.3 Chodník Perkovce	Hospodárska - komunikácie
	Projekt 1.1.4 Revitalizácia areálu cintorína, 1. etapa urnového hája	Hospodárska – verejné priestory
	Projekt 1.1.5 Doplnenie kamerového systému	Hospodárska – bezpečnosť
	Projekt 1.1.6 Výstavba cyklotrasy - Perkovce – Hruboňovo, Šurianky – Výčapy - Opatovce	Hospodárska - komunikácie
	Projekt 1.1.7 Realizácia verejnej optickej internetovej siete a verejných prístupových bodov – WiFi pre Teba	Hospodárska - informatizácia

Zdroj: vlastné spracovanie

Prioritná oblasť PO 02 Sociálna oblasť

Opatrenie	Projekt/Aktivita	Prioritná oblasť/oblasť
Opatrenie 2.1 Podpora aktivít v oblasti školstva a vzdelávania	Projekt 2.1.1 Rekonštrukcia budovy materskej školy	Sociálna - školstvo
	Projekt 2.1.2 Rekonštrukcia interiéru materskej školy a kuchyne materskej školy	Sociálna - školstvo
Opatrenie 2.2 Rekonštrukcia a modernizácia obecných budov a zariadení	Projekt 2.2.1 Rekonštrukcia kultúrneho domu	Sociálna – obecné budovy
	Projekt 2.2.2 Oprava domu smútku	Sociálna – obecné budovy
	Projekt 2.2.3 Rekonštrukcia nevyužívanej budovy	Sociálna – obecné budovy
	Projekt 2.2.4 Revitalizácia zdravotného strediska	Sociálna – obecné budovy
	Projekt 2.2.5 Nové priestory obecnej knižnice	Sociálna – obecné budovy
Opatrenie 2.3. Podpora kultúry a športu	Projekt 2.3.1 Rozšírenie športového areálu	Sociálna – verejné priestory
Opatrenie 2.4. Budovanie a rekonštrukcia verejných priestranstiev v obci	Projekt 2.4.1 Revitalizácia areálu bytových domov, výsadba zelene	Sociálna – verejné priestory
	Projekt 2.4.2 Výstavba sprievodnej zelene popri vodnom toku Perkovského potoka	Sociálna – verejné priestory

Zdroj: vlastné spracovanie



Prioritná oblasť PO 03 Environmentálna oblasť

Opatrenie	Projekt/Aktivita	Prioritná oblasť/oblasť
Opatrenie 3.1 Podpora aktivít v oblasti vodného hospodárstva	Projekt 3.1.1 Dobudovanie vodovodu v obci	Environmentálna – vodné hospodárstvo
	Projekt 3.1.2 Vodovod Perkovce	Environmentálna – vodné hospodárstvo
Opatrenie 3.2. Podpora aktivít v oblasti odpadového hospodárstva	Projekt 3.2.1 Kanalizácia Perkovce	Environmentálna – odpadové hospodárstvo
	Projekt 3.2.2 Rozšírenie kapacity ČOV	Environmentálna – odpadové hospodárstvo

Zdroj: vlastné spracovanie

Súhrn všetkých projektov sa uvádza vo formulári P3a a z pohľadu finančných zdrojov majú uvedené údaje súvislosť vo formulároch F6 a F3.

6.2 Súbor ukazovateľov výsledkov a dosahov

Súčasťou programovej časti je aj stanovenie ukazovateľov pre hodnotenie PHSR. Ukazovatele výsledkov a dopadov pre PHSR obce sú spracované v prehľade vo formulári P2 (príloha PHSR).

Ukazovatele sú rozdelené do troch kategórií:

- ukazovatele výstupu - práce, tovary a služby, ktoré boli financované počas realizácie aktivít projektu vyjadrené z finančného a vecného hľadiska,
- ukazovatele výsledku - okamžitý efekt realizácie aktivít projektu, ktorý je k dispozícii pre cieľovú skupinu alebo sa jedná o služby poskytnuté cieľovej skupine,
- ukazovatele dopadu - dlhodobý efekt vplyvu na danú prioritnú oblasť alebo cieľovú skupinu, ktorý však realizátor projektu nemôže ovplyvniť.



Pre oblasť hodnotenia dopadov pre PHSR obce boli ako východiskové hodnoty dopadových ukazovateľov stanovené dopadové ukazovatele na nulovej úrovni a hodnotenie dopadov sa uskutočňuje k roku 2023.

Formulár P2 Tabuľka ukazovateľov výstupov, výsledkov, dopadov

Typ ukazovateľa	Názov ukazovateľa	Definícia	Informačný zdroj	Merná jednotka	Východisková hodnota		Cieľová hodnota / Rok	
					2015	2017	2023	
PRIORITNÁ OBLASŤ – Hospodárska								
Projekt 1.1.1 Výstavba chodníka s mostom								
Hlavné - Core ukazovatele: - výstupu - výsledku - dopadu	Výstup	Náklady na realizáciu	OcÚ	EUR	0	35000	35000	0
	Výsledok	Vybudovaný chodník	OcÚ	m	0	600	600	0
	Dopad	Zrealizované projekty technickej infraštruktúry	Štatistika	počet	0	1	1	0
Projekt 1.1.2 Kamerový systém								
Hlavné - Core ukazovatele: - výstupu - výsledku - dopadu	Výstup	Náklady na realizáciu	OcÚ	EUR	0	19000	19000	0
	Výsledok	Osadené kamery/bod snímania	OcÚ	Kus	0	5	5	0
	Dopad	Zrealizované projekty prispievajúce k zvýšeniu bezpečnosti	Štatistika	počet	0	1	1	0
Projekt 1.1.3 Chodník Perkovce								
Hlavné - Core ukazovatele: - výstupu - výsledku - dopadu	Výstup	Náklady na realizáciu	OcÚ	EUR	0	0	50000	0
	Výsledok	Vybudovaný chodník	OcÚ	m	0	0	800	0
	Dopad	Zrealizované projekty občianskej vybavenosti	Štatistika	počet	0	0	1	0
Projekt 1.1.4 Revitalizácia areálu cintorína, 1. etapa urnového hája								
Hlavné - Core ukazovatele: - výstupu - výsledku - dopadu	Výstup	Náklady na realizáciu	OcÚ	EUR	0	0	30000	0
	Výsledok	Zrevitalizovaný areál	OcÚ	Kus	0	0	1	0
	Dopad	Zrealizované projekty občianskej vybavenosti	Štatistika	počet	0	0	1	0
Projekt 1.1.5 Doplňenie kamerového systému								
Hlavné - Core ukazovatele: - výstupu - výsledku - dopadu	Výstup	Náklady na realizáciu	OcÚ	EUR	0	0	10000	0
	Výsledok	Obstarané kamery	OcÚ	Kus	0	0	4	0
	Dopad	Zrealizované projekty občianskej vybavenosti	Štatistika	počet	0	0	1	0
Projekt 1.1.6 Výstavba cyklotrasy – Perkovce – Hruboňovo, Šuriansky – Výčapy - Opatovce								
Hlavné - Core ukazovatele: - výstupu - výsledku - dopadu	Výstup	Náklady na realizáciu	OcÚ	EUR	0	0	150000	0
	Výsledok	Vybudovaná cyklotrasa	OcÚ	m	0	N/A	N/A	0
	Dopad	Zrealizované projekty dopravnej infraštruktúry	Štatistika	počet	0	0	N/A	0
Projekt 1.1.7 Realizácia verejnej optickej internetovej siete a verejných prístupových bodov – WiFi pre Teba								
Hlavné - Core ukazovatele: - výstupu - výsledku - dopadu	Výstup	Náklady na realizáciu	OcÚ	EUR	0	0	20000	0
	Výsledok	Vybudovaná sieť verejného optického internetu	OcÚ	m	0	0	2000	0
	Dopad	Zrealizované projekty infraštruktúry	Štatistika	počet	0	0	1	0



Program hospodárskeho a sociálneho rozvoja obce Šuriansky na roky 2014-2023

Typ ukazovateľa	Názov ukazovateľa	Definícia	Informačný zdroj	Merná jednotka	Výchoďá hodnota			Cieľová hodnota / Rok		
					2015	2017	2023	2015	2017	2023
PRIORITNÁ OBLASŤ – Sociálna										
Projekt 2.1.1 Rekonštrukcia budovy materskej školy										
Hlavné - Core ukazovateľa: - výstupu - výsledku - dopadu	Výstup	Náklady na realizáciu	OcÚ	EUR	0	55 000	55 000			
	Výsledok	Rekonštruované plochy školy	OcÚ	m ²	0	120	120			
	Dopad	Zrealizované projekty pre zlepšenie podmienok výchovy a vzdelávania	Štatistika	počet	0	1	1			
Projekt 2.1.2 Rekonštrukcia interiéru materskej školy a kuchyne materskej školy										
Hlavné - Core ukazovateľa: - výstupu - výsledku - dopadu	Výstup	Náklady na realizáciu	OcÚ	EUR	0	0	200 000			
	Výsledok	Rekonštruované budovy MŠ	OcÚ	m ²	0	0	1			
	Dopad	Zrealizované projekty pre zlepšenie podmienok výchovy a vzdelávania	Štatistika	počet	0	0	1			
Projekt 2.2.1 Rekonštrukcia kultúrneho domu										
Hlavné - Core ukazovateľa: - výstupu - výsledku - dopadu	Výstup	Náklady na realizáciu	OcÚ	EUR	0	0	60 000			
	Výsledok	Zrekonštruovaná budova kultúrneho domu	OcÚ	kus	0	0	1			
	Dopad	Zrealizované projekty pre zlepšenie kultúrneho života	Štatistika	počet	0	0	1			
Projekt 2.2.2 Oprava domu smútku										
Hlavné - Core ukazovateľa: - výstupu - výsledku - dopadu	Výstup	Náklady na realizáciu	OcÚ	EUR	0	45 000	45 000			
	Výsledok	Rekonštruovaná budova	OcÚ	kus	0	1	1			
	Dopad	Zrealizované projekty občianskej vybavenosti	Štatistika	počet	0	1	1			
Projekt 2.2.3 Rekonštrukcia nevyužívanej budovy										
Hlavné - Core ukazovateľa: - výstupu - výsledku - dopadu	Výstup	Náklady na realizáciu	OcÚ	EUR	0	0	20 000			
	Výsledok	Rekonštruovaná budova - obslužná	OcÚ	kus	0	0	1			
	Dopad	Počet realizovaných projektov obslužných budov	Štatistika	počet	0	0	1			
Projekt 2.2.4 Revitalizácia zdravotného strediska										
Hlavné - Core ukazovateľa: - výstupu - výsledku - dopadu	Výstup	Náklady na realizáciu	OcÚ	EUR	0	0	20 000			
	Výsledok	Rekonštruovaná budova	OcÚ	kus	0	0	1			
	Dopad	Počet realizovaných projektov obslužných budov	Štatistika	počet	0	0	1			
Projekt 2.2.5 Nové priestory obecnej knižnice										
Hlavné - Core ukazovateľa: - výstupu - výsledku - dopadu	Výstup	Náklady na realizáciu	OcÚ	EUR	0	0	5 000			
	Výsledok	Rekonštruované priestory	OcÚ	kus	0	0	1			
	Dopad	Počet realizovaných projektov obslužných budov	Štatistika	počet	0	0	1			
Projekt 2.3.1 Rozšírenie športového areálu										
Hlavné - Core ukazovateľa: - výstupu - výsledku - dopadu	Výstup	Náklady na realizáciu	OcÚ	EUR	0	0	20 000			
	Výsledok	Športový areál	OcÚ	kus	0	0	1			
	Dopad	Počet realizovaných projektov obslužných budov	Štatistika	počet	0	0	1			
Projekt 2.4.1 Revitalizácia areálu bytových domov, výsadba zelene										
Hlavné - Core ukazovateľa: - výstupu - výsledku - dopadu	Výstup	Náklady na realizáciu	OcÚ	EUR	0	0	30 000			
	Výsledok	Revitalizovaný areál	OcÚ	kus	0	0	2			
	Dopad	Počet realizovaných projektov obslužných budov	Štatistika	počet	0	0	1			



Program hospodárskeho a sociálneho rozvoja obce Šuriansky na roky 2014-2023

Projekt 2.4.2 Výstavba sprievodnej zelene popri vodnom toku Perkovského potoka							
Hlavné - Core ukazovatele: - výstupu - výsledku - dopadu	Výstup	Náklady na realizáciu	OcÚ	EUR	0	0	4 000
	Výsledok	Sprievodná zeleň	OcÚ	kus	0	0	1
	Dopad	Počet realizovaných projektov obslužných budov	Štatistika	počet	0	0	1

Typ ukazovateľa	Názov ukazovateľa	Definícia	Informačný zdroj	Merná jednotka	Východisková hodnota			Cieľová hodnota / Rok		
					2015	2017	2023			
PRIORITNÁ OBLASŤ – Environmentálna										
Projekt 3.1.1 Dobudovanie vodovodu v obci										
Hlavné - Core ukazovatele: - výstupu - výsledku - dopadu	Výstup	Náklady na zrealizované stavebné práce	OcÚ	EUR	0	207 000	207 000			
	Výsledok	Dĺžka novovybudovaného vodovodu	OcÚ	m	0	1 500	1 500			
	Dopad	Zrealizované projekty v oblasti budovania verejnej vodovodnej siete	Databáza RegDat	počet		0	1	1		
Projekt 3.1.2 Vodovod Perkovce										
Hlavné - Core ukazovatele: - výstupu - výsledku - dopadu	Výstup	Náklady na zrealizované stavebné práce	OcÚ	EUR	0	0	40 000			
	Výsledok	Dĺžka vybudovaného vodovodu	OcÚ	m	0	0	300			
	Dopad	Zrealizované projekty v oblasti budovania verejnej vodovodnej siete	Databáza RegDat	počet		0	0	1		
Projekt 3.2.1 Kanalizácia Perkovce										
Hlavné - Core ukazovatele: - výstupu - výsledku - dopadu	Výstup	Náklady na zrealizované stavebné práce	OcÚ	EUR	0	0				
	Výsledok	Kanalizácia	OcÚ	kus	0	0	1			
	Dopad	Zrealizované projekty v oblasti budovania verejnej vodovodnej siete	Databáza RegDat	počet		0	0	1		
Projekt 3.2.2 Rozšírenie kapacity ČOV										
Hlavné - Core ukazovatele: - výstupu - výsledku - dopadu	Výstup	Náklady na zrealizované stavebné práce	OcÚ	EUR	0	0	40 000			
	Výsledok	Rozšírenie kapacity ČOV	OcÚ	%	0	0	25			
	Dopad	Zrealizované projekty v oblasti budovania verejnej vodovodnej siete	Databáza RegDat	počet		0	0	1		

Zdroj: vlastné spracovanie



7 Realizačná časť

Realizačná časť je zameraná na popis postupov inštitucionálneho a organizačného zabezpečenia realizácie programu rozvoja obce, systém monitorovania a hodnotenia plnenia programu rozvoja obce s ustanovením merateľných ukazovateľov, vecný a časový harmonogram realizácie programu rozvoja obce s formou akčných plánov. Realizačná časť obsahuje:

- východiská,
- popis úloh jednotlivých partnerov pri realizácii PHSR,
- popis postupov inštitucionálneho a organizačného zabezpečenia,
- stručný popis komunikačnej stratégie PHSR k jednotlivým cieľovým skupinám,
- popis systému monitorovania a hodnotenia plnenia PHSR,
- akčný plán s výhľadom na roky 2022-2023.

7.1 Východiská a popis úloh jednotlivých partnerov pri realizácii

Obecný úrad má v oblasti prípravy a realizácie programu rozvoja dostatočné skúsenosti na programovej aj projektovej úrovni: z prípravy, realizácie a hodnotenia programu hospodárskeho a sociálneho rozvoja obce (2007-2013), z prípravy a realizácie projektov financovaných zo štrukturálnych fondov v Programovom období 2007-2013, z prípravy a realizácie projektu výstavby nájomných bytov financovaných zo Štátneho fondu rozvoja bývania a iných zdrojov.

Pri realizácii PHSR vystupujú ako partneri obyvatelia obce, ktorí boli prizvaní a zúčastnili sa verejných stretnutí, kde definovali svoje požiadavky, spolupracovali pri definovaní silných a slabých stránok svojej obce. Následne aktívne pristupovali k prerokovaniu finálneho návrhu PHSR obce. V rámci prípravy dokumentu bol vypracovaný i dotazník, ktorý bol distribuovaný obcou do domácnosti. Vzhľadom na nízku návratnosť a malú výpovednú hodnotu, pristúpila obec k verejným stretnutiam s občanmi/podnikateľmi a záujmovými skupinami. Rovnako tak



poslanci a zamestnanci OcÚ boli prizvaní ku konzultácii jednotlivých častí strategického dokumentu.

7.2 Popis postupov organizačného a inštitucionálneho zabezpečenia realizácie PHSR

Realizácia PHSR obce je činnosťou samosprávy obce a obec ju vykonáva prostredníctvom svojich orgánov (obecné zastupiteľstvo, starosta). Samospráva jedenkrát ročne získa a spracuje pripomienky poslancov, OcÚ, partnerov a verejnosti, do leta v čase začiatku prípravy rozpočtu na ďalší rok. Táto činnosť naplánovaná do termínu september príslušného roku, kedy bude predložené hodnotenie PHSR za predchádzajúci rok, aj jeho prípadná aktualizácia.

Vo vzťahu k realizácii PHSR obecné zastupiteľstvo berie na vedomie návrh strategickú časť dokumentu, schvaľuje celý dokument PHSR a každoročne schvaľuje vyhodnotenie jeho plnenia. Obecné zastupiteľstvo taktiež schvaľuje spolufinancovanie projektov. Obecné zastupiteľstvo schvaľuje každoročne hodnotiace a monitorovacie správy, rozhoduje o prípadných zmenách a aktualizácii programu.

Najvyšším výkonným orgánom obce a jeho predstaviteľom je starosta. Rozhoduje vo všetkých veciach správy obce, ktoré nespádajú do právomocí a kompetencií obecného zastupiteľstva. Starosta sa spolupodieľal na príprave dokumentu, riadil proces realizácie, podpisuje schválenie celého dokumentu, vykonáva uznesenia a zastupuje obec vo vzťahu k štátnym orgánom, k právnickým a fyzickým osobám (radiace orgány príslušných operačných programov, dodávateľa, kontrolné skupiny projektov a i.).

Inštitucionálnu a administratívnu stránku zabezpečuje obecný úrad. Vzhľadom na personálne poddimenzovanie obecnej samosprávy, bude obecný úrad (v prípade nutnosti a zvážením možností) spolupracovať s externými konzultačnými spoločnosťami.



7.3 Stručný popis komunikačnej stratégie

Rôzne formy komunikácie budú súčasťou každého z pripravovaných a realizovaných projektov PHSR v rámci povinnej i nep povinnej činnosti informovania a publicity (pri projektoch financovaných z EŠIF a dotačných titulov) alebo v rámci komunikácie zainteresovaných cieľových skupín pri príprave a realizácii jednotlivých projektov.

Vzhľadom na charakter obce, prebieha komunikácia osobným stykom s predstaviteľmi/zamestnancami obce, alebo priamou účasťou na zasadnutiach obecného zastupiteľstva.

Dôležitým nástrojom komunikácie je pre obec webová stránka, ďalej informačná tabuľa, rozhlas a noviny. Komunikácia s obyvateľmi prebieha neustále až do ukončenia platnosti PHSR.

Ďalším nástrojom komunikácie sú i rokovania v rámci obecného zastupiteľstva, kde materiál na rokovanie pripravuje starosta obce v súčinnosti so zamestnancami obce. Rovnako tak hlavný kontrolór, vychádzajúc z definície jeho funkcie, môže dať stanovisko k prerokovanému materiálu.

7.4 Systém monitorovania a hodnotenia

Proces monitorovania PHSR sa vykonáva systematicky a priebežne počas celého trvania PHSR až do ukončenia jeho platnosti. Vstupnými údajmi pre monitorovanie sú uvedené vo Formulári P2 – ukazovatele výstupu, výsledku a dopadu projektu. Výstupom monitorovania je monitorovacia správa za príslušný rok schválená v OcÚ, resp. monitorovacia správa schválená riadiacim orgánom v systéme ITMS alebo podobnom. Za prípravu monitorovacej správy zodpovedá príslušný garant podľa povahy projektu. Jednáť sa pritom môže o starostu obce, hlavného kontrolóra obce, poslancov, resp. inú poverenú osobu.



Cieľom monitorovania je získavanie informácií o reálnom plnení opatrení, o prípadnom negatívnom vývoji, spôsobe realizácie, definovanie a prijatie nápravných opatrení.

Samospráva jedenkrát ročne získa a spracuje pripomienky partnerov, OcÚ, poslancov a verejnosti, do leta v čase začiatku prípravy rozpočtu na ďalší rok. Táto činnosť je naplánovaná do termínu príslušného roku, kedy bude predložené hodnotenie PHSR za predchádzajúci rok, jeho prípadná aktualizácia, hodnotenie ukazovateľov vrátane korekcií v rámci pravidelného každoročného hodnotenia. V prípade nutnosti korekcií mimo stanovené termíny vykoná korekciu starosta obce. Celkový plán hodnotenia je spracovaný vo Formulári R5.

Formulár č. R 5 - Plán hodnotenia a monitorovania

Plán priebežných hodnotení PHSR na programové obdobie 2014 - 2023		
Typ hodnotenia	Vykonáť prvýkrát	Dôvod vykonania/ periodicita
Strategické hodnotenie	najskôr v roku 2017	podľa rozhodnutia obce a vzniknutej spoločenskej potreby
Tematické hodnotenie časti PHSR	2016	téma hodnotenia identifikovaná ako riziková časť vo výročnej monitorovacej správe za predchádzajúci kalendárny rok
Ad hoc mimoriadne hodnotenie	Nerozhoduje	pri značnom odklone od stanovených cieľov a doľahnutých hodnôt ukazovateľov
		Pri návrhu na revíziu PHSR
Ad hoc hodnotenie celého PHSR alebo jeho časti	2016-2023	Na základe rozhodnutia starostu, podnetu poslancov

Zdroj: vlastné spracovanie



7.5 Akčný plán na obdobie dvoch rokov

Súčasťou realizačnej časti PHSR je aj akčný plán spracovaný na obdobie dvoch rokov, v prípade PHSR obec sú to roky 2022-2023 (Formulár č. R6). Akčný plán je spracovaný podľa troch prioritných oblastí a obsahuje projekty s plánom realizácie na roky 2022 a 2023.

Akčný plán pre prioritnú oblasť PO 01 Hospodárska oblasť 2022-2023

Formulár č. R 6 – Akčný plán na roky 2022-2023

Akčný plán pre oblasť PO 01 Hospodárska oblasť			
Opatrenie, aktivita	Termín (rok)	Zodpovedný	Financovanie
Opatrenie 1.1 Zlepšenie obecnej infraštruktúry			
Projekt 1.1.3 Chodník Perkovce	2022-2023	Obec	Vlastné + cudzie zdroje
Projekt 1.1.4 Revitalizácia areálu cintorína, 1. etapa urnového hája	2023	Obec	Vlastné + cudzie zdroje
Projekt 1.1.5 Doplnenie kamerového systému	2022-2023	Obec	Vlastné + cudzie zdroje
Projekt 1.1.6 Výstavba cyklotrasy - Perkovce – Hruboňovo, Šuriansky – Výčapy - Opatovce	2022 - 2023	Obec	Vlastné + cudzie zdroje
Projekt 1.1.7 Realizácia verejnej optickej internetovej siete a verejných prístupových bodov – WiFi pre Teba	2022 - 2023	Obec	Vlastné + cudzie zdroje

Zdroj: vlastné spracovanie

Akčný plán pre prioritnú oblasť PO 01 Sociálna oblasť 2022-2023

Formulár č. R 6 – Akčný plán na roky 2022-2023

Akčný plán pre oblasť PO 02 Sociálna oblasť			
Opatrenie, aktivita	Termín (rok)	Zodpovedný	Financovanie
Opatrenie 2.1 Podpora aktivít v oblasti školstva a vzdelávania			
Projekt 2.1.2 Rekonštrukcia interiéru materskej školy a kuchyne materskej školy	2023	Obec	Vlastné + cudzie zdroje
Opatrenie 2.2 Rekonštrukcia a modernizácia obecných budov a zariadení			
Projekt 2.2.4 Revitalizácia zdravotného strediska	2023	Obec	Vlastné + cudzie zdroje



Projekt 2.2.5 Nové priestory obecnej knižnice	2022	Obec	Vlastné zdroje
Opatrenie 2.3. Podpora kultúry a športu			
Projekt 2.3.1 Rozšírenie športového areálu	2023	Obec	Vlastné + cudzie zdroje
Opatrenie 2.4. Budovanie a rekonštrukcia verejných priestranstiev v obci			
Projekt 2.4.1 Revitalizácia areálu bytových domov, výsadba zelene	2022	Obec	Vlastné + cudzie zdroje
Projekt 2.4.2 Výstavba sprievodnej zelene popri vodnom toku Perkovského potoka	2021-2023	Obec	Vlastné + cudzie zdroje

Zdroj: vlastné spracovanie

Akčný plán pre prioritnú oblasť PO 01 Environmentálna oblasť 2022-2023

Formulár č. R 6 – Akčný plán na roky 2022-2023

Akčný plán pre oblasť PO 03 Environmentálna oblasť			
Opatrenie, aktivita	Termín (rok)	Zodpovedný	Financovanie
Opatrenie 3.1 Podpora aktivít v oblasti vodného hospodárstva			
Projekt 3.1.2 Vodovod Perkovce	2022-2023	Obec	Vlastné + cudzie zdroje
Opatrenie 3.2. Podpora aktivít v oblasti odpadového hospodárstva			
Projekt 3.2.1 Kanalizácia Perkovce	2023	Obec	Vlastné + cudzie zdroje
Projekt 3.2.2 Rozšírenie kapacity ČOV	2023	Obec	Vlastné + cudzie zdroje

Zdroj: vlastné spracovanie



8 Finančná časť

Finančná časť obsahuje finančné zabezpečenie jednotlivých opatrení a aktivít, inštitucionálnu a organizačnú stránku realizácie programu rozvoja obce.

Táto časť obsahuje:

- indikatívny finančný plán na celú realizáciu PHSR,
- model viaczdrojového financovania jednotlivých opatrení, aktivít (projektov) za účasti sociálno-ekonomických partnerov v území v prepojení na programový rozpočet obce,
- hodnotiacu tabuľku pre výber projektov.

Postupovalo sa podľa metodiky, a to nasledovne:

- Riadiaci tím zabezpečil spracovanie finančnej časti vo forme Finančného rámca pre realizáciu PHSR (Formulár č. F 6 - Finančný rámec pre realizáciu PHSR) a indikatívny finančný plán PHSR (Formulár č. F 5 - Indikatívny rozpočet – sumarizácia).
- Externý konzultant vypracoval návrhy hodnotiacich tabuliek podľa troch oblastí, (Formulár č. F 2 – Hodnotiaca tabuľka pre výber projektov).
- Návrh finančnej časti sa prerokoval v pracovnej skupine a s partnermi.
- Schválený indikatívny rozpočet sa zapracuje do programového rozpočtu samosprávy a ďalších záväzných dokumentov.
- Riadiaci tím zabezpečil rozpracovanie Indikatívneho finančného plánu do akčných plánov.

8.1 Indikatívny finančný plán na celú realizáciu PHSR

Zdroje financovania realizácie PHSR je možné rozčleniť na dve základné kategórie:

Riadne zdroje finančného zabezpečenia

Verejné zdroje

- štátny rozpočet,



- štátne účelové fondy (Environmentálny fond , Štátny fond rozvoja bývania, Recyklačný fond),
- rozpočet vyšších územných celkov (VÚC Nitra),
- rozpočet obce.

Iné zdroje

- prostriedky fyzických osôb,
- prostriedky právnických osôb,
- úvery,
- príspevky medzinárodných organizácií,
- iné prostriedky.

Doplnkové zdroje finančného zabezpečenia

- finančné prostriedky z Európskej únie (programovacie obdobie 2014-2020).

8.2 Model viaczdrojového financovania jednotlivých projektov

Financovanie jednotlivých projektov bude viaczdrojové, pričom závisieť od aktuálnej finančnej situácie obce a aktuálnych potrieb. Financovanie sa opierať o zdroje obce, štátu, EÚ, VÚC a súkromné zdroje. Vyčíslenie jednotlivých zámerov bolo stanovené kvalifikovaných odhadom, prieskumom a taktiež sa vychádzalo z existujúcich výkazov výmer/rozpočtov projektantov. Finálne podoby budú súčasťou ŽoNFP a budú vychádzať najmä z procesu verejného obstarávania.

Formulár č. F 3 - Model viaczdrojového financovania – intervenčná matica

Projekt	Celkové náklady (EUR)	Verejné zdroje v EUR					Súkromné zdroje
		EÚ	Štát	VÚC	Obec	Spolu	
Projekt 1.1.1 Výstavba chodníka s mostom	35 000 €	28 000 €	7 000 €	- €	- €	35 000 €	
Projekt 1.1.2 Kamerový systém	19 000 €	15 200 €	1 900 €	- €	1 900 €	19 000 €	



Program hospodárskeho a sociálneho rozvoja obce Šurianky na roky 2014-2023

Projekt 1.1.3 Chodník Perkovce	50 000 €	40 000 €	5 000 €	- €	5 000 €	50 000 €	
Projekt 1.1.4 Revitalizácia areálu cintorína, 1. etapa urnového hája	30 000 €	24 000 €	3 000 €	- €	3 000 €	30 000 €	
Projekt 1.1.5 Doplnenie kamerového systému	10 000 €	8 000 €	1 000 €	- €	1 000 €	10 000 €	
Projekt 1.1.6 Výstavba cyklotrasy - Perkovce – Hruboňovo, Šurianky – Výčapy - Opatovce	1 500 000 €	1 068 750 €	356 250 €	- €	75 000 €	1 500 000 €	
Projekt 1.1.7 Realizácia verejnej optickej internetovej siete a verejných prístupových bodov – WiFi pre Teba	20 000 €	18 000 €	1 000 €	- €	1 000 €	20 000 €	
Projekt 2.1.1 Rekonštrukcia budovy materskej školy	55 000 €	44 000 €	5 500 €	- €	5 500 €	55 000 €	
Projekt 2.1.2 Rekonštrukcia interiéru materskej školy a kuchyne materskej školy	200 000 €	160 000 €	20 000 €	- €	20 000 €	200 000 €	
Projekt 2.2.1 Rekonštrukcia kultúrneho domu	60 000 €	48 000 €	6 000 €	- €	6 000 €	60 000 €	
Projekt 2.2.2 Oprava domu smútku	45 000 €	36 000 €	4 500 €	- €	4 500 €	45 000 €	
Projekt 2.2.3 Rekonštrukcia nevyužívanej budovy	20 000 €	16 000 €	2 000 €	- €	2 000 €	20 000 €	
Projekt 2.2.4 Revitalizácia zdravotného strediska	20 000 €	16 000 €	2 000 €	- €	2 000 €	20 000 €	
Projekt 2.2.5 Nové priestory obecnej knižnice	5 000 €	- €	- €	- €	5 000 €	5 000 €	
Projekt 2.3.1 Rozšírenie športového areálu	20 000 €	16 000 €	2 000 €	- €	2 000 €	20 000 €	
Projekt 2.4.1 Revitalizácia areálu bytových domov, výsadba zelene	30 000 €	24 000 €	3 000 €	- €	3 000 €	30 000 €	
Projekt 2.4.2 Výstavba sprievodnej zelene popri vodnom toku Perkovského potoka	4 000 €	3 200 €	400 €	- €	400 €	4 000 €	
Projekt 3.1.1 Dobudovanie vodovodu v obci	207 000 €	165 600 €	20 700 €	- €	20 700 €	207 000 €	
Projekt 3.1.2 Vodovod Perkovce	40 000 €	32 000 €	4 000 €	- €	4 000 €	40 000 €	
Projekt 3.2.1 Kanalizácia Perkovce	- €	- €	- €	- €	- €	- €	
Projekt 3.2.2 Rozšírenie kapacity ČOV	40 000 €	32 000 €	4 000 €	- €	4 000 €	40 000 €	
Spolu	2 390 000 €	1 776 750 €	448 250 €	- €	90 000 €	2 390 000 €	- €

Zdroj: vlastné spracovanie



Formulár č. F 5 – Indikatívny rozpočet - sumarizácia

Prioritná oblasť	Rok										
	2014	2015	2016	2017	2018	2019	2020	2021	2022	2023	Spolu v €
Hospodárska	35 000	0	0	0	0	19 000	0	0	45 000	60 000	159 000
Sociálna	0	100 000	0	0	0	20 000	30 000	31 333	36 333	241 334	459 000
Environmentálna	0	0	207 000	0	0	0	0	0	20 000	60 000	287 000
Spolu	35 000	100 000	207 000	0	0	39 000	30 000	31 333	101 333	1 861 334	2 405 000

Zdroj: vlastné spracovanie

8.3 Systém hodnotenia a zaraďovania projektov do financovania

Pri schvaľovaní financovania jednotlivých projektov je nutné prihliadať na ich dôležitosť a význam vo vzťahu k rozvoju obce.

Najvyššiu prioritu majú projekty, ktoré vyplývajú priamo z legislatívy (SR, EÚ) a projekty riešiace havarijnú alebo mimoriadnu situáciu. Do kategórie s vysokou prioritou sú zaradené projekty s oporou vo VZN obce, projekty MAS a projekty s vydaným právoplatným stavebným povolením a ukončeným procesom verejného obstarávania.

Strednú prioritu majú projekty, ktoré majú možnosť uchádzať sa o cudzie a doplnkové zdroje financovania (majú oporu v programovej štruktúre operačných programov a prioritných osí EŠIF). Do kategórie 4 a 5 spadajú projekty nachádzajúce sa vo fáze úvah (bez stavebného povolenia či ukončeného procesu VO).



Formulár F2 - Hodnotiaci tabuľka pre výber projektov (upravený pre potreby obce)

Kategória	Úroveň dôležitosti	Hodnotiace kritérium - Opis podmienok pre zaradenie do priority	Projekt
1	Najvyššia	a) Projekty vyplývajúce zo zákona a/alebo legislatívy EÚ b) Projekty riešiace havarijnú alebo mimoriadnu situáciu c) projekty osobitného zreteľa Splnená jedna z podmienok	3.1.1, 2.2.1, 2.2.4
2	Vysoká	a) Projekty vyplývajúce a podporené v rámci VZN obce b) Projekty s právoplatným stavebným povolením a ukončeným VO c) Projekty MAS Splnená jedna z podmienok	1.1.1, 1.1.2, 2.1.1, 1.1.3, 1.1.5, 2.1.2, 3.1.2, 3.2.2
3	Stredná	Projekty, ktoré majú možnosť uchádzať sa o cudzie a doplnkové zdroje financovania	1.1.6, 1.1.7, 2.2.2, 2.3.1, 2.4.2, 2.4.1
4	Nízka	a) Projekty definované ako zámery / v štádiu úvah.	2.2.3, 3.2.1, 2.2.5
5	Najnižšia	Ostatné	

Zdroj: vlastné spracovanie



Záverečná časť

Formulár č. Z 1 - Schválenie PHSR

Schválenie PHSR	
Dokument	<ul style="list-style-type: none">- Program hospodárskeho a sociálneho rozvoja obce Šuriansky na roky 2014 – 2023.- Program hospodárskeho a sociálneho rozvoja obce je strednodobý rozvojový dokument, ktorý je vypracovaný v súlade s cieľmi a prioritami ustanovenými v národnej stratégii a zohľadňuje ciele a priority ustanovené v programe hospodárskeho rozvoja a sociálneho rozvoja vyššieho územného celku, na území ktorého sa obec nachádza, a je vypracovaný podľa záväznej časti územnoplánovacej dokumentácie obce.- Dokument je štruktúrovaný podľa Metodiky na vypracovanie Programu hospodárskeho a sociálneho rozvoja obce/obcí/VÚC (v zmysle novely Zákona NR SR č. 539/2008 Z. z. o podpore regionálneho rozvoja schválenej vládou SR 18. júna 2014).
Spracovanie	<ul style="list-style-type: none">- Spracovanie: spracovanie PHSR vykonala obec v partnerstve s poradenskou spoločnosťou, ktorá bude koordinovať proces tvorby PHSR a zabezpečovať dodržiavanie metodických postupov.- Autorský kolektív: Ing. Ondrej Hanušovský, Ing. Tomáš Galbavý.- Obdobie spracovania PHSR: február 2015 – máj 2015.- Riadiaci tím: Viliam Búcora, Ing. Ondrej Hanušovský, Ing. Tomáš Galbavý.- Pracovná skupina: JUDr. Kukačka Milan, Viera Plaštiaková, Mgr. Katarína Búcorová, Zuzana Vanková.- Aktualizácia dokumentu: jún 2021 pod vedením starostu obce PaedDr. Mareka Peňaška
Prerokovanie	<ul style="list-style-type: none">- Prerokovanie v orgánoch samosprávy (výbory, komisie, rada).- Verejné pripomienkovanie: 24.06.2015- Posudzovanie SEA – nerelevantné.
Schválenie	<ul style="list-style-type: none">- Návrh na uznesenie zastupiteľstva.- Schválenie aktualizácie PHSR 2014-2023: 27.10.2021