

ÚSES - ÚZEMNÝ SYSTÉM EKOLOGICKEJ STABILITY
STAV NÁVRH VÝHLAD

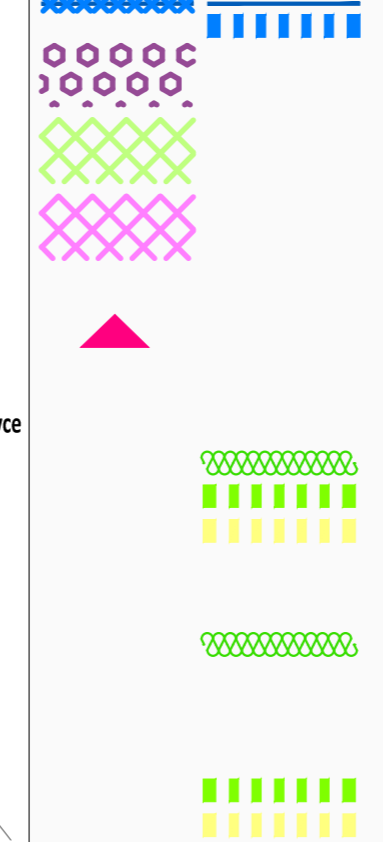
PRVKY R-ÚSES (regionálne)



HYDRICKÝ BIOKORIDOR REGIONÁLNEHO VÝZNAMU
vodný tok Perkovský potok - doplnenie koridoru o výsadbu NDV a TTP na ornej pôde pozdĺž celého vodného toku mimo zastavaného územia

BIOKORIDOR REGIONÁLNEHO VÝZNAMU
pretína Perkovský potok - v území existuje iba úzky pás drevin, je potrebné doplnenie koridoru o výsadbu na ornej pôde mimo zastavaného územia

PRVKY M-ÚSES (miestne)



HYDRICKÝ BIOKORIDOR MIESTNEHO VÝZNAMU
bezmenné občasnne vodné toky

BIOCENTRUM MIESTNEHO VÝZNAMU
Chránený areál Šuriansky park

BIOCENTRUM MIESTNEHO VÝZNAMU
lesné porasty - hospodárske a ochranné lesy

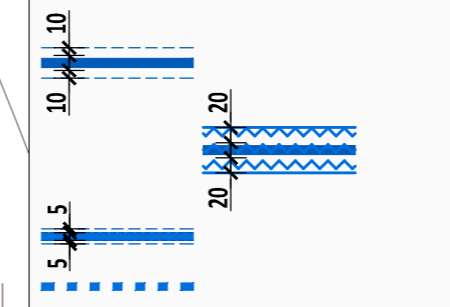
BIOCENTRUM MIESTNEHO VÝZNAMU
vyhradená a verejná zeleň v ZÚ obce - zložené ÚSES z viacerých MÚSES

INTERAKČNÝ PRVOK - skupina ekosystémov (trvalá trávna plocha, zamokrená plocha, porast) prepojené na biocentrá a biokoridory mimo zastavaného územia obce

BIOKORIDORY MIESTNEHO VÝZNAMU (priestorovo prepojený súbor ekosystémov, ktorý spája biocentrá a umožňuje migráciu a výmenu genetických informácií živých organizmov)

PROTIEROZNE OPATRENIA
- výsadba NDV (medzi bývaním a pôdou, okolo areálov, po oboch stranách účelových komunikácií, ciest III. triedy, rýchlostnej cesty R8 a potokov)
- porast rýchlorastúcich drevin (na veľkoblukovej ornej pôde so sklonom do 7°) (na veľkoblukovej ornej pôde so sklonom nad 7°)

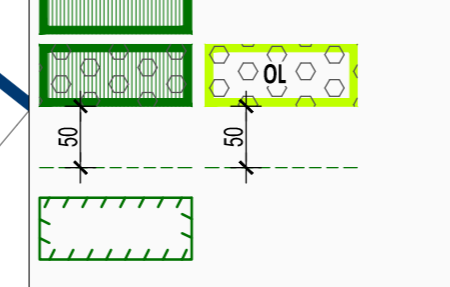
SÚČASNÁ KRAJINNÁ ŠTRUKTÚRA
VODNÉ PLOCHY A TOKY



VVVT - vodohospodársky významný vodný tok
PERKOVSKÝ POTOK
OCHRANNÉ PÁSMO 6m, POBŘEŽNÉ POZEMKY 10m
PERKOVSKÝ POTOK
VODOHOSPODÁRSKA PLOCHA 20m od brehu potoka (zákaz výstavby objektov trvalého charakteru)

bezmenné vodné toky
POBŘEŽNÉ POZEMKY 5m
občasnne vodné toky

LESY



HOSPODÁRSKE LESY
produkcia dreva a ostatných lesných produktov

OCHRANNÉ LESY
lesy potrebné na zabezpečenie ochrany pôdy

OCHRANNÉ PÁSMO LESOV 50m

LESY PŮVODNÉ - podľa mapy z roku 1938
zdroj: Výzkumný ústav geodetický, topografický a kartografický, v.v.i., Zlín, ČR

VEREJNÉ DOPRAVNÉ VYBAVENIE
STAV NÁVRH VÝHLAD




RÝCHLOSTNÁ CESTA R8
CESTA III. TRIEDY; III/1680
CESTA III. TRIEDY; III/1681

KOMUNIKÁCIE MIESTNE SPEVNENÉ
KOMUNIKÁCIE MIESTNE NESPEVNENÉ
KOMUNIKÁCIE ÚČELOVÉ SPEVNENÉ
KOMUNIKÁCIE ÚČELOVÉ NESPEVNENÉ

VYSVETLIVKY:
STAV NÁVRH VÝHLAD



SÚČASNÁ KRAJINNÁ ŠTRUKTÚRA
STAV NÁVRH VÝHLAD



OCHRANA PRÍRODY



Chránený areál ŠURIANSKY PARK
- vyhlásený v roku 1982, plocha 0,95ha
- v území parku platí tretí stupeň ochrany v zmysle § 49 ods. 6 zákona č. 543/2002 Z.z. o ochrane prírody


OCHRANA PRÍRODNÝCH ZDROJOV
A B C D



NAVROVANÉ KRAJINNOEKOLOGICKÉ OPATRENIA
KONFLIKTNÝ UZOL 1 - stret mostných telies a Perkovského potoka - revitalizovať brehy potoka, zvýšenie členitosti brehov toku, (výsadba drevin a krovín po oboch stranách toku)

KONFLIKTNÝ UZOL 2 - stret miestnych komunikácií so záujmami ochrany prírody a krajiny - zvýšiť podiel zelene okolo komunikácie, budovať takým spôsobom, ktorý umožňuje prirodzený spôsob migrácie živočíchov - podchody, ekodukty...

POĽNOHOSPODÁRSKY PŮDNY FOND
ORNÁ PŮDA



HRANICA BPEJ (bonitovaná pôdno-ekologická jednotka)
SKUPINA BPEJ / KÓD BPEJ
NAJKVALITNEJŠIA POĽNOHOSPODÁRSKA PŮDA podľa prílohy č. 2, NV 58/2013 Z.z. o odvodoch za odňatie

1 SKUPINA KVALITY POĽNOHOSPODÁRSKEJ PŮDY podľa prílohy č. 1, NV 58/2013 Z.z. o odvodoch za odňatie

2 SKUPINA KVALITY POĽNOHOSPODÁRSKEJ PŮDY podľa prílohy č. 1, NV 58/2013 Z.z. o odvodoch za odňatie

3 SKUPINA KVALITY POĽNOHOSPODÁRSKEJ PŮDY podľa prílohy č. 1, NV 58/2013 Z.z. o odvodoch za odňatie

4 SKUPINA KVALITY POĽNOHOSPODÁRSKEJ PŮDY podľa prílohy č. 1, NV 58/2013 Z.z. o odvodoch za odňatie

5 SKUPINA KVALITY POĽNOHOSPODÁRSKEJ PŮDY podľa prílohy č. 1, NV 58/2013 Z.z. o odvodoch za odňatie

6 SKUPINA KVALITY POĽNOHOSPODÁRSKEJ PŮDY podľa prílohy č. 1, NV 58/2013 Z.z. o odvodoch za odňatie

8 SKUPINA KVALITY POĽNOHOSPODÁRSKEJ PŮDY podľa prílohy č. 1, NV 58/2013 Z.z. o odvodoch za odňatie

SPLACH PŮDY - do obce, vodného toku, na cesty - z veľkoblukovej ornej pôdy

NDV - NELESNÁ DREVIŇOVÁ VEGETÁCIA
REMÍZKY NÍZKEJ A VYSOKEJ ZELENE

SCHVALOVACIA DOLOŽKA: ÚZEMNÝ PLÁN, OBEC ŠURIANKY
SCHVALOVACÍ ORGÁN: OBECNÉ ZASTUPITEĽSTVO ŠURIANKY
ČÍSLO UZNESENIA: 11/2016
DÁTUM SCHVÁLENIA: 5.10.2016

OPRÁVNENÁ OSOBA: starosta obce
VILIAM BÚCORA

pečiatka obce podpis

ÚZEMNÝ PLÁN

OBEC ŠURIANKY
OKRES NITRA, NITRIANSKY KRAJ

VÝKRES OCHRANY PRÍRODY A TVORBY KRAJINY
VRÁTANE PRVKOV
ÚZEMNÉHO SYSTÉMU EKOLOGICKEJ STABILITY

8



OBSTARÁVATEĽ: Obec Šuriansky, Viliam Búcora - starosta obce, Šuriansky 54, 951 26 Šuriansky, 037/7896 863, osuriansky@stonline.sk
ZHOTOVITEL: Ing. arch. Janka Privalincová, Azalková 11, 949 01 Nitra, 0905 116 554, jprivalincova@gmail.com
ODBORNE SPŮSOBILÁ OSOBA NA OBSTARANIE ÚPD: Ing. arch. Gertrúda Čuboňová, Nábřeží mládeže 83, 949 01 Nitra, 0907 642 347, gertruda.cubonova@unsk.sk